

INSTITUTO IGARAPÉ
a think and do tank



METODOLOGIA

Mulheres na Amazônia: Conflitos e Violências

ÍNDICE

Abrangência	3
Dados e fontes	7
População	7
Conflitos socioambientais	7
Violência letal (sistema de saúde e de segurança)	8
Violência não letal (sistema de saúde e de segurança)	10
Violência política contra mulheres (ACLED)	12
Pressões territoriais	12

ABRANGÊNCIA

Os dados apresentados na plataforma referem-se à região amazônica do Brasil, Colômbia e Peru.

Brasil: Os dados do Brasil referem-se à Amazônia Legal. A Amazônia Legal foi instituída pela Lei nº 1.806, de 6 de janeiro de 1953, com o objetivo de definir a delimitação geopolítica com fins de aplicação de políticas de soberania territorial e econômica para a promoção de seu desenvolvimento. Os limites da Amazônia Legal foram se estendendo em função da área de atuação da Superintendência de Desenvolvimento da Amazônia (Sudam). Hoje, ela ocupa 5.015.067,749 km², correspondente a cerca de 58,9% do território brasileiro (8.510.295,914 km²), em conformidade com a recente divulgação da malha municipal.

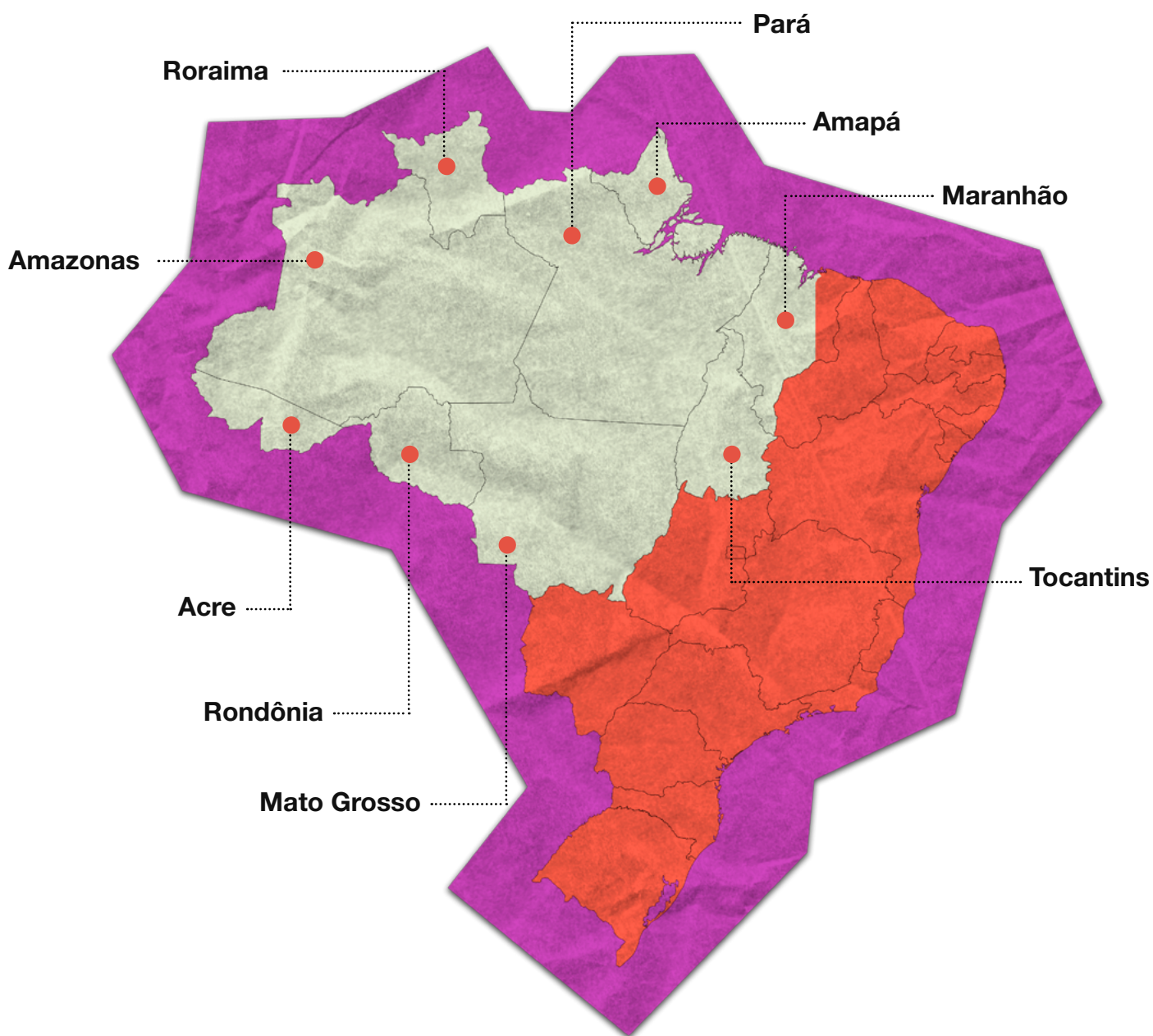
A região da Amazônia Legal é composta por nove estados: Acre (22 municípios), Amapá (16), Amazonas (62), Mato Grosso (141), Pará (144), Rondônia (52), Roraima (15), Tocantins (139) e parte do Maranhão (181 municípios, dos quais 21 foram parcialmente integrados), totalizando 772 municípios. Apesar de o Maranhão possuir o maior número de municípios, apenas 79,3% de seu território (ou 261.350,785 km²) está incluído na Amazônia Legal.¹

Os dados na Plataforma consideram os nove estados amazônicos, sendo que no caso do Maranhão, são considerados apenas os dados dos municípios que fazem parte da Amazônia Legal (ver anexo 1).

¹ Instituto Brasileiro de Geografia e Estatística - IBGE (2020). Mapa da Amazônia Legal do Brasil.

<https://agenciadenoticias.ibge.gov.br/agencia-sala-de-imprensa/2013-agencia-de-noticias/releases/28089-ibge-atualiza-mapa-da-amazonia-legal>

Figura 1. Mapa da Amazônia legal brasileira



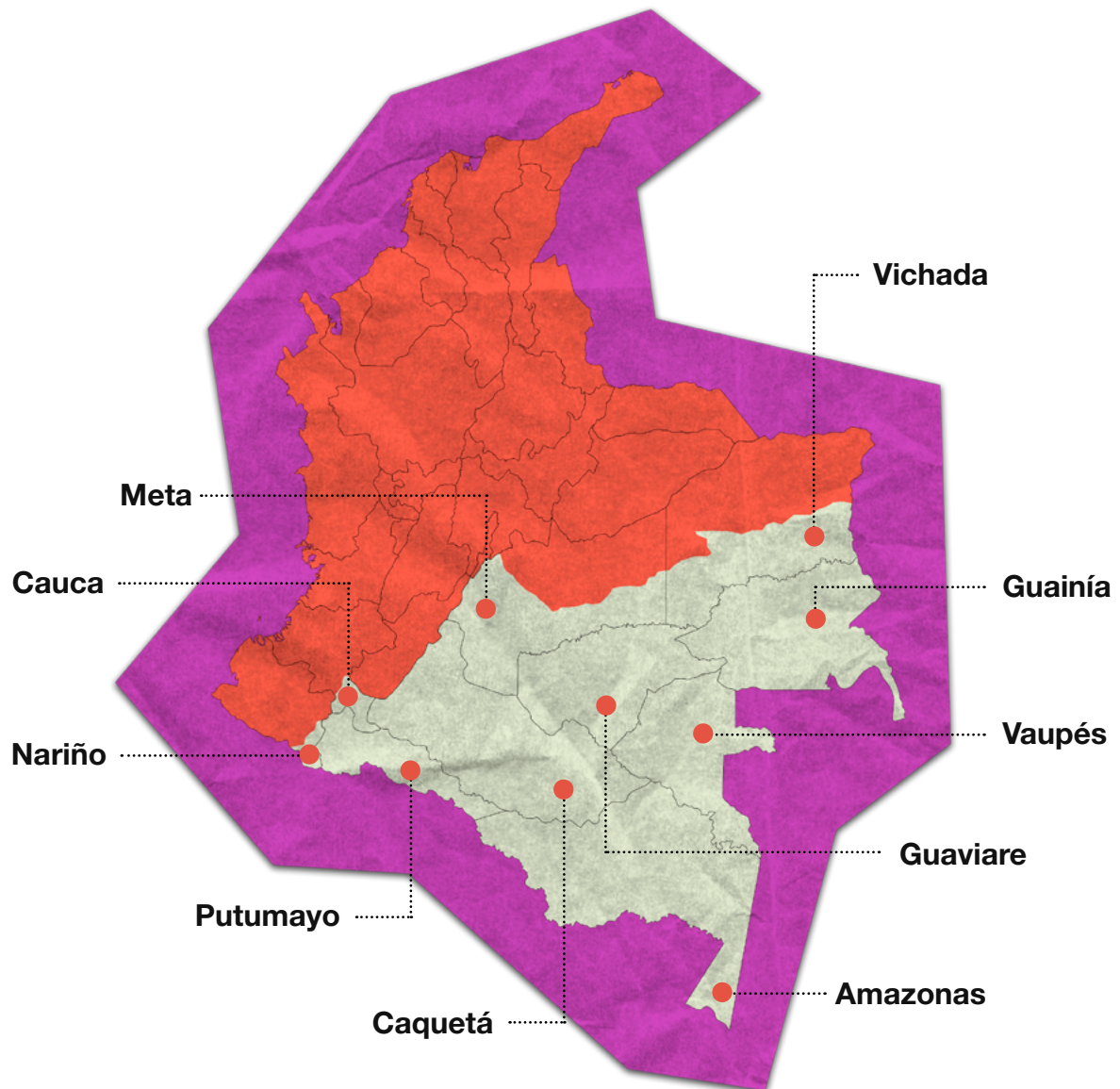
Colômbia: A região amazônica colombiana abrange 23,3% do total do território nacional, incluindo áreas marinhas, e corresponde a 42,3% da parte continental do país. A Amazônia colombiana engloba a parte sul do estado de Vichada; o sudeste de Meta; a totalidade dos estados de Guainía, Guaviare, Vaupés, Amazonas, Putumayo e Caquetá; a região conhecida como Bota Caucana, no estado de Cauca, e as vertentes de Nariño, que incluem as partes altas dos rios Guamuéz, San Miguel e Aguarico. No total, compreende 79 entidades territoriais, divididas em 61 municípios e 18 áreas não municipalizadas.²

² É importante observar que alguns municípios possuem apenas uma parte de seu território situado na Amazônia (ver anexo 1). No entanto, as bases de dados apresentam informações referentes à totalidade do município. A representação geográfica desses dados foi providenciada pela Rede Amazônica de Informação Socioambiental Georreferenciada - RAISG (Limite da Amazônia Biogeográfica). Instituto SINCHI.

<https://siatac.co/la-amazonia-colombiana/>

Os dados incluídos nesta plataforma consideram os seis estados integralmente localizados na Amazônia. Para os estados que estão parcialmente na Amazônia, a análise se restringe aos municípios situados dentro da região amazônica.

Figura 2. Mapa da Amazônia colombiana

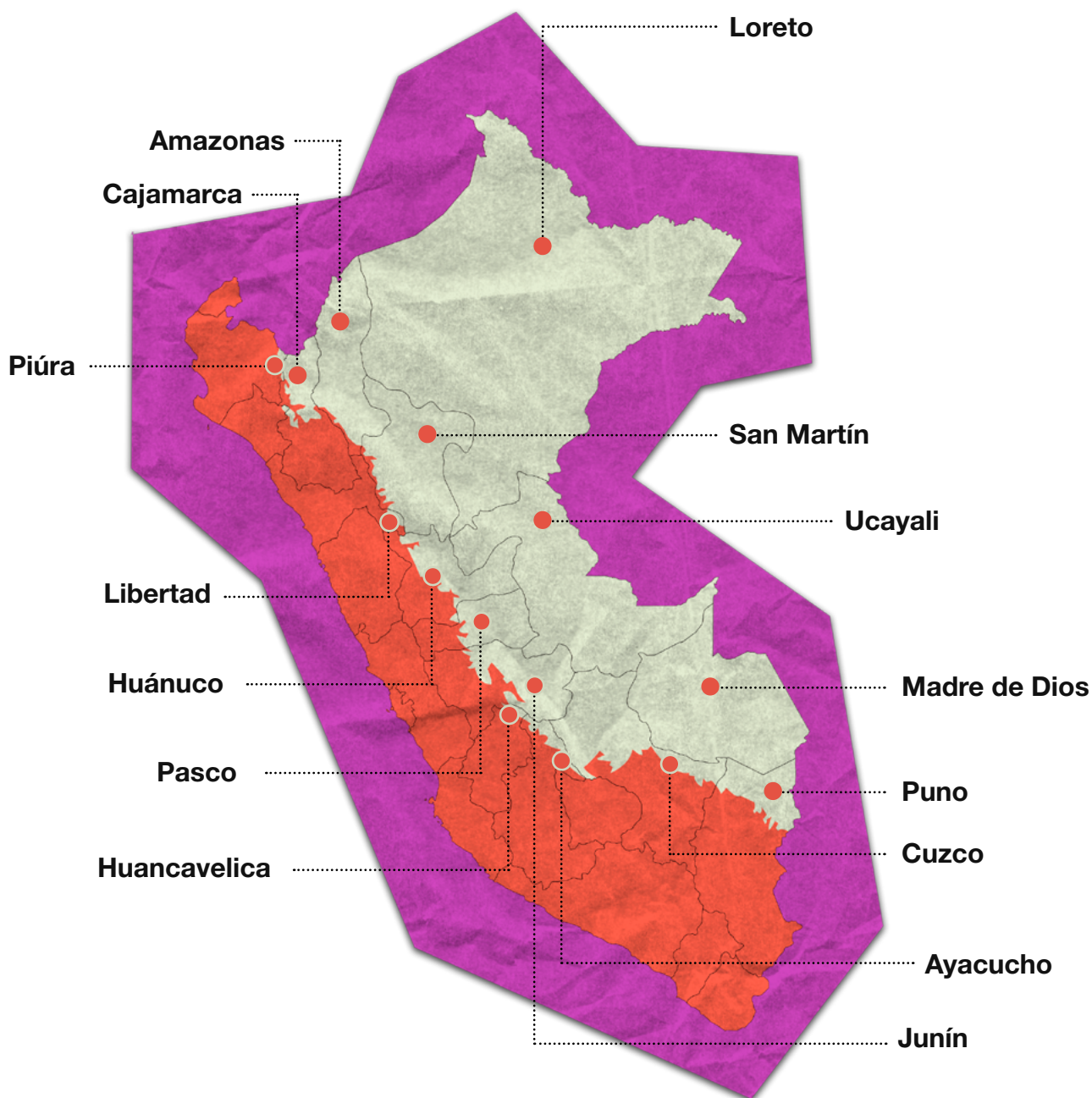


Peru: O território da Amazônia peruana se estende por toda a extensão geográfica da bacia amazônica do Peru, nos estados de Amazonas, San Martín, Loreto, Ucayali e Madre de Dios, além de áreas de borda de floresta e planície amazônica dos outros estados (Ayacucho, Cajamarca, Cuzco, Huancavelica, Huánuco, Junín, La Libertad, Pasco, Piura e Puno). Abrange uma área aproximada de 760.000 km², mais de 60% do território nacional.³

³ As informações sobre os limites ecológicos são do Instituto de Investigaciones de la Amazonía Peruana (IIAP). Representação geográfica foi fornecida pela Rede Amazônica de Informação Socioambiental Georreferenciada (RAISG) - Límite de Amazônia Biogeográfica https://geo.socioambiental.org/raisg/rest/services/raisg/raisg_base/MapServer/10.

A metodologia de análise adotada neste estudo considera os cinco principais estados amazônicos. Em relação aos estados que são apenas parcialmente amazônicos, os dados se restringem às províncias que se situam efetivamente dentro da região. Vale destacar que, diferentemente do que ocorre na Colômbia e no Brasil, no Peru o segundo nível administrativo considerado para fins de análise é o de província, o equivalente a município.

Figura 3. Mapa da Amazônia peruana



Dados e Fontes⁴

População

A população de mulheres nos municípios e províncias da Amazônia de cada país é um dado crucial. Ele é utilizado para calcular as taxas de incidência por 100 mil mulheres para cada indicador incluído na plataforma. A utilização dessa métrica permite comparações eficazes entre diferentes cidades e unidades geográficas, independentemente das variações populacionais. Ao padronizar os indicadores para essa escala comum, simplifica-se a análise e a interpretação da proporção e intensidade dos fenômenos estudados.

Brasil: A população de cada estado é determinada pela soma das populações dos municípios localizados na região amazônica, considerando que 79% do estado do Maranhão encontra-se dentro da [Amazônia Legal](#). Os dados foram obtidos no site do IBGE para as cidades que compõem a Amazônia Legal. As informações para o período de 2017 a 2021 provêm do [Ministério da Saúde/SVSA/DAENT/CGIAE](#). Para o ano de 2022, como no momento do levantamento de dados não havia projeção oficial de população,⁵ o Instituto Igarapé calculou uma estimativa utilizando o mesmo método do Instituto Brasileiro de Geografia e Estatística (IBGE) feita com base no Censo de 2010.⁶

Colômbia: A população de cada estado é calculada pela soma da população dos municípios dentro dessa região. A fonte dos dados populacionais de 2017 a 2022, incluindo a distribuição por sexo a nível municipal, vêm de projeções fornecidas diretamente pelo Departamento Administrativo Nacional de Estatística ([DANE](#)).

A lista de cidades que compõem a Amazônia Colombiana podem ser encontradas [aqui](#).

Peru: A população de cada estado é determinada pela soma das províncias localizadas na Amazônia. A coleta de dados populacionais por províncias e sexo, cobrindo o período de 2017 a 2022, é realizada através da plataforma [Estadística poblacional. Dirección General de la Dirección General de Tecnologías de la Información Ministerio de Salud](#).

Conflitos socioambientais

Os conflitos socioambientais abrangem tensões e disputas envolvendo diversos atores, como comunidades locais, empresas, autoridades governamentais e organizações criminosas, estendendo-se a questões como desmatamento, mineração, exploração petrolífera e conservação de florestas tropicais. Elas são o resultado da complexa interação entre interesses econômicos, a necessidade de preservação ambiental, a defesa dos direitos culturais e, em alguns casos, a exploração ilegal de recursos naturais.

Brasil: No Brasil, os dados utilizados para identificar os conflitos por terra e água são aqueles definidos como ocorrências de conflito de terra (ações de resistência e enfrentamento pela posse, uso e propriedade da terra e pelo acesso aos recursos naturais) e água (ações de resistência, em geral coletivas, que visam garantir o uso e a preservação das águas). Fonte: [CEDOC Dom Tomás Balduino – CPT](#)

⁴ Para ver a disponibilidade atual dos dados por países e anos, consulte o anexo 2.

⁵ Os dados foram concluídos em janeiro de 2024.

⁶ Os dados para 2022 mantêm as projeções oficiais com base no [Censo de 2010 por estado publicadas pelo IBGE](#). Para obter os dados dos municípios, o IBGE aplicou as variações na população de 2021 para 2022 nas projeções estaduais de cada município, em cada estado.

Colômbia: O número de conflitos socioambientais ativos por município até 2023 está disponível no [Atlas de conflitos socioambientais - CSA - da Amazônia colombiana do SINCHI](#), que foi complementado com 6 novos conflitos identificados pelo [mapa de conflitos socioambientais do Indepaz 2022](#). Os conflitos socioambientais são definidos pelo [SICHI](#) como os "fatos sociais" que manifestam publicamente discrepâncias ou controvérsias entre diferentes atores em torno do acesso, distribuição, gestão, uso e/ou a conservação de recursos naturais em um espaço e período de tempo determinado.

Peru: Os dados sobre o número de conflitos socioambientais (ativos ou existentes) até 2022 foram fornecidos pela Defensoria del Pueblo de Perú, mediante solicitação direta do Instituto Igarapé.⁷ A Defensoria define esses conflitos como processos complexos em que setores da sociedade, do Estado e das empresas identificam seus objetivos, interesses, valores ou necessidades como contraditórios, e essa contradição pode evoluir para a violência. A categorização inclui conflitos ativos, manifestados por uma ou mais partes ou por terceiros, através de demandas públicas, formais ou informais. Inclui também os conflitos latentes, que são conflitos sociais não expressos publicamente, bem como aqueles ainda não manifestados.

Violência letal

O assassinato, como manifestação extrema de violência, reflete os diversos conflitos presentes em um território, abrangendo tanto as violências interpessoais e de gênero quanto as ações do crime organizado, além de englobar violências comunitárias que podem também envolver conflitos socioambientais.

Para abordar essa questão de maneira mais abrangente, a plataforma *Mulheres na Amazônia: Conflitos e Violências* reúne dados de dois tipos de fontes: o sistema de saúde pública e o sistema de segurança pública. O sistema de saúde é responsável pelo registro de mortes por agressão sob a perspectiva do atendimento médico, recolhendo informações de hospitais e centros de saúde de cada país sobre as vítimas que recebem tratamento por agressões. Por outro lado, o sistema de segurança reporta os homicídios e feminicídios no contexto do que é conhecido pelos sistemas de justiça criminal e polícia de cada país.

Cada um dos sistemas adota metodologias e abrangências distintas, o que pode levar a diferenças nos dados registrados. No entanto, a análise dessas duas fontes de informação é fundamental para entender as dinâmicas das violências letais com precisão.

No que diz respeito ao sistema de saúde, todas as mortes são categorizadas de acordo com a [Classificação Internacional de Doenças \(CID\)](#), incluindo mortes por causas naturais (doenças) e mortes por causas externas (acidentes, suicídios, agressão e outras causas). Para este projeto, as mortes por agressão foram classificadas de acordo com os códigos internacionais de doença (CID-10), que considera agressão (categorias X85 a Y09) e complementando com intervenções legais (Y35) e operações de guerra (Y36), as duas últimas com registros mínimos.

⁷ Pedido com número de registro 0012022000219, dados recebidos em 12 de novembro de 2022.

Brasil - Morte por agressão: O sistema de saúde usa o código internacional de doenças (CID 10), e essa plataforma contempla as categorias X85 a Y09 (agressões) e a Y35 a Y36 (intervenções legais e operações de guerra). Fonte: [Sistema de información de Mortalidad - SIM del Ministerio de Salud](#)

Colômbia - Morte por agressão: O sistema de saúde usa o código internacional de doenças (CID 10), e essa plataforma contempla as categorias X85 a Y09 (agressões) e a Y35 a Y36 (intervenções legais e operações de guerra). Fonte: [Estadísticas vitales del Departamento Administrativo de Estadística DANE](#)

Peru - Morte por agressão: O sistema de saúde usa o código internacional de doenças (CID 10), e essa plataforma contempla as categorias X85 a Y09 (agressões) e a Y35 a Y36 (intervenções legais e operações de guerra). Fonte: [Sistema Informático Nacional de Defunciones \(SINADEF\) do Ministério de Saúde.](#)

No âmbito do sistema de segurança, as ocorrências policiais são documentadas conforme o sistema de justiça criminal de cada país, baseando-se nas leis e nos códigos penais que classificam essas ocorrências como crimes. É importante destacar que, dentro desse contexto, homicídios e feminicídios são dois conceitos distintos, cada um com sua própria definição nos códigos penais nacionais. Em geral, o homicídio é definido como o ato de tirar a vida de outra pessoa, um crime que pode ocorrer em diversas situações, independentemente do gênero da vítima. Por outro lado, o feminicídio é caracterizado como um tipo específico de homicídio, cometido contra mulheres, e que está diretamente ligado a questões de gênero, evidenciando a existência de uma violência machista estrutural que visa oprimir

ou discriminar as mulheres. Essa distinção não busca apenas punir o ato violento, mas também expor e combater as causas profundas da violência de gênero. A plataforma "*Mulheres na Amazônia: Conflitos e Violências*" apresenta dados separados para feminicídios e homicídios (gerais), permitindo uma análise mais detalhada e específica das formas de violência prevalentes na região.

Brasil: Como não existe um sistema centralizado de informação, as solicitações são feitas por meio da Lei de Acesso à Informação Pública (LAI) às Secretarias de Segurança Pública e Polícia Civil de cada um dos nove estados da Amazônia Legal brasileira. As informações estão disponíveis (com exceções por estados e anos específicos) para o período de 2017 a 2022.⁸

No Brasil, o homicídio doloso e os feminicídios estão tipificados no [Código Penal Brasileiro](#): Homicídio doloso (CP Art. 121) é o tipo de crime em que o agente tem a intenção de matar, ou assume o risco de causar a morte, incluindo o feminicídio (CP Art. 121, § 2, inciso VI) – um crime motivado pela condição de a vítima ser mulher ou por motivos de sua identidade de gênero.

Colômbia: Os dados são solicitados diretamente à [Polícia Nacional da Colômbia](#). Os homicídios dolosos estão tipificados no [Código de Penal Colombiano](#): O homicídio intencional (CP Art. 103) é o tipo de crime em que o agente tem a intenção de matar e, como no Brasil, ele também engloba o feminicídio (Lei 1.761 de 2015, integrada ao CP, art. 104), que é um crime motivado pela condição de a vítima ser mulher ou por motivos de sua identidade de gênero, ou em circunstâncias que envolvam qualquer dos seguintes aspectos: a) Existência de uma relação familiar, íntima convivência, amizade,

⁸ Os dados relativos ao sistema de segurança do Brasil foram solicitados por meio da Lei de Acesso à Informação Pública (LAI) às Secretarias de Segurança Pública e Polícia Civil dos nove estados da Amazônia Legal brasileira. Como nem todos os estados forneceram informações sobre todos os crimes para os anos requisitados, existem lacunas de dados em alguns estados e períodos específicos (ver Anexo 2). Por isso, é importante ressaltar que os números totais correspondem apenas aos dados recebidos conforme detalhamento no anexo 2.

coleguismo ou relação de trabalho com a vítima, sendo o autor um perpetrador de um ciclo de violência física, sexual, psicológica ou patrimonial que precedeu o crime contra ela. b) Prática de atos que instrumentalizam o corpo e a vida da mulher, baseados em gênero ou sexualidade, ou ações que imponham opressão e domínio sobre suas decisões fundamentais e sua sexualidade. c) Realização do crime aproveitando-se das relações de poder exercidas sobre a mulher, refletidas em hierarquias pessoais, econômicas, sexuais, militares, políticas ou socioculturais. d) Cometer o delito com o objetivo de gerar terror ou humilhação ao que se considera inimigo. e) Existência de antecedentes ou sinais de qualquer tipo de violência ou ameaça no âmbito doméstico, familiar, laboral ou escolar por parte do agressor contra a vítima, ou de violência de gênero cometida pelo autor contra a vítima, independentemente de ter sido denunciado ou não.

Peru: Não há dados disponíveis.

Violência não letal

A plataforma também inclui informações sobre manifestações de violência e crimes não letais que revelam a variedade de agressões enfrentadas pelas mulheres, abrangendo aspectos físicos, psicológicos e sexuais. Essas formas de violência não letal são registradas nos dois sistemas de informação: saúde e segurança. Dentro do sistema de saúde, se destacam os relatórios obrigatórios sobre violência física, sexual e psicológica, incorporados aos sistemas de vigilância de eventos de saúde pública de cada país.

Brasil: Relatórios de [violência interpessoal do Sistema de Informação de Agravos de Notificação \(SINAN\)](#). O SINAN recebe informações principalmente através da notificação e investigação de casos de doenças e agravos incluídos na lista nacional de doenças de notificação compulsória (Decreto de Consolidação nº 4, 28 de setembro de 2017). A [Lei Maria da Penha](#) (Art. 7) define os tipos de violência como:

- **Violência física não letal:** Qualquer conduta que atente contra a integridade física da mulher.
- **Violência psicológica:** Qualquer ação que cause dano emocional e diminua a autoestima ou prejudique, ou perturbe, o desenvolvimento pleno, ou que tenha como objetivo degradar ou controlar suas ações, comportamentos, crenças e decisões por meio de ameaças, humilhação, manipulação, isolamento, vigilância constante, assédio, insulto, chantagem, violação de privacidade, ridicularização e limitação do direito de ir e vir, ou qualquer outro meio que possa prejudicar a saúde psicológica e a autodeterminação.
- **Violência sexual:** Qualquer conduta que force alguém a testemunhar, manter ou participar de relações sexuais indesejadas, por meio de intimidação, ameaça, coerção ou uso da força; que vise induzir a comercialização ou utilização da sua sexualidade, impedir o uso de qualquer método contraceptivo, ou forçar ao casamento, gravidez, aborto ou prostituição através de coerção, chantagem, suborno ou manipulação; ou que limite ou anule o exercício de seus direitos sexuais e reprodutivos.

Colômbia: Casos de violência de gênero atendidos pelo sistema de saúde registrados no Sistema de Vigilância de Saúde Pública ([SIVIGILA](#)), fornecidos por solicitação direta ao Instituto Nacional de Saúde da Colômbia. A definição dos tipos de violência se baseia na [Lei 1257 de 2008](#).

- **Violência física não letal:** Dano ou sofrimento físico; risco ou diminuição da integridade física de uma pessoa.
- **Violência psicológica:** Resulta de ações ou omissões destinadas a degradar ou controlar as ações, comportamentos, crenças e decisões de outras pessoas, através de intimidação, manipulação, ameaça direta ou indireta, humilhação, isolamento, ou qualquer outro comportamento que cause prejuízo à saúde psicológica, à autodeterminação ou ao desenvolvimento pessoal.
- **Violência sexual:** Inclui as consequências de ações que obrigam uma pessoa a manter contato sexualizado, físico ou verbal, ou a participar de outras interações sexuais por meio do uso de força, intimidação, coerção, chantagem, suborno, manipulação, ameaça ou qualquer outro mecanismo que anule ou limite a vontade pessoal.

Peru: Casos atendidos nos Centro de Emergência da Mulher (CEM) por província, inseridos no Programa Nacional para a Prevenção e Erradicação da Violência contra as Mulheres e Integrantes do Grupo Familiar – [AURORA](#). A definição de violência familiar se baseia na Ficha de Registro de Casos do Centro de Emergência da Mulher (CEM).

- **Violência física não letal:** Trata-se da ação ou conduta que causa dano à integridade corporal ou à saúde. Inclui-se o mau trato por negligência, descuido ou por privação das necessidades básicas, que tenham ocasionado dano físico ou que possam vir a ocasioná-lo, independentemente do tempo necessário para sua recuperação.
- **Violência psicológica:** Trata-se da ação ou omissão voltada a controlar ou isolar a pessoa contra a sua vontade, a humilhá-la, envergonhá-la, insultá-la, estigmatizá-la ou estereotipá-la, independentemente do tempo necessário para sua recuperação.
- **Violência sexual:** São atos de natureza sexual cometidos contra uma pessoa sem seu consentimento ou sob coação. Incluem atos que não envolvem penetração ou contato físico de qualquer tipo. Da mesma forma, consideram-se tais a exposição a material pornográfico e a violação do direito das pessoas de decidir voluntariamente sobre sua vida sexual ou reprodutiva, por meio de ameaças, coerção, uso da força ou intimidação.

Quanto às **ocorrências policiais e estatísticas criminais**, estão incluídos os casos que cada país reporta em seu código penal como lesão corporal, estupro, ameaças, bem como violências morais.

Brasil: Como não existe um sistema centralizado de informação, as solicitações são feitas por meio da Lei de Acesso à Informação Pública (LAI) às Secretarias de Segurança Pública e Polícia Civil de cada um dos nove estados da Amazônia Legal brasileira.⁹ Veja a seguir as definições dos crimes de lesão corporal dolosa, estupro, ameaça e as chamadas violências morais, que incluem calúnia, difamação e injúria, segundo o [Código Penal Brasileiro](#):

⁹ Assim como ocorre com os dados de homicídios dolosos e feminicídios, os números totais do país representam apenas os dados fornecidos pelos estados. Ver disponibilidade no Anexo 2.

- **Lesão corporal dolosa:** Ofender a integridade corporal ou a saúde de outrem (CP, Art. 129)
- **Estupro:** O ato de coagir alguém a manter relações sexuais ou atos lascivos, usando violência ou grave ameaça (CP, Art. 213).
- **Ameaça:** O ato de ameaçar alguém, seja por palavra, escrito, gesto ou outro meio simbólico, causando um dano injusto e grave. (CP, Art. 147).
- **Calúnia/Difamação/Injúria:** Calúnia é atribuir falsamente a alguém um delito (CP, Art. 138). Difamar é atribuir a alguém um fato que afeta negativamente sua reputação (CP, Art. 139); Injúria se caracteriza por injuriar alguém, ofendendo sua dignidade ou decoro (CP, Art. 140).

Colômbia: Os dados são solicitados diretamente à [Policia Nacional de Colombia](#), que fornece informações sobre lesão pessoal, estupro e ameaça. Os crimes definidos pelo [Código Penal Colombiano](#) são:

- **Lesão pessoal:** Aquele que causar dano no corpo ou na saúde de alguém (CP, art. 111).
- **Estupro:** O código penal define o estupro como acesso carnal forçado, seja pela penetração do órgão sexual masculino ou por qualquer outra parte do corpo humano ou objeto, por via anal, vaginal ou oral (CP, Art. 212).
- **Ameaça:** Aquele que por qualquer meio intimidar ou ameaçar uma pessoa, família, comunidade ou instituição, com o propósito de causar alarme, inquietação ou terror na população ou em um setor dela (CP, Art. 347).

Peru: Não há dados disponíveis.

Violência política contra mulheres

Conforme [descrito pelo Armed Conflict Location & Event Data Project \(ACLED\)](#), são atos violentos cometidos por grupos armados organizados contra mulheres desarmadas e não combatentes. Como civis desarmados, não podem participar de atos de violência política, estabelecendo assim uma situação de violência assimétrica, na qual o agressor é a única parte capaz de exercer a violência. Entre os autores desses atos estão: forças governamentais e agregados, grupos rebeldes, milícias e organizações externas, entre outras. No [caso específico da base utilizada na plataforma](#), as ocorrências são aquelas nas quais as mulheres são as principais vítimas sejam os casos em que os alvos são exclusivamente mulheres ou meninas, ou quando o caso atinge vítimas em sua maioria do sexo feminino. Os dados para os três países são provenientes da base de dados [“Violência política dirigida contra mulheres e manifestações que contam com a participação de mulheres”](#), do (ACLED).

Pressões Territoriais

Trata-se de camadas de informação que mapeiam o contexto territorial, destacando fatores que podem levar a conflitos socioambientais e aumentar as vulnerabilidades das mulheres. Essas informações são fornecidas pela [Rede Amazônica de Informação Socioambiental Georreferenciada \(RAISG\)](#) (2022). As definições utilizadas são baseadas nos termos de uso disponíveis no [site](#) da RAISG, bem como nos detalhes fornecidos nos metadados de cada camada de informação.

Áreas de mineração

Referem-se às áreas de interesse ou concessões de mineração. As fontes de dados específicas para cada país são:

Brasil: Instituto Socioambiental (ISA) e Agência Nacional de Mineração (ANM), 2022. Segundo o [ISA](#), os processos de mineração foram agrupados por etapas e divididos em quatro classes: interesse na pesquisa, pesquisa ou disponibilidade, solicitação de extração e autorização de extração.

Colômbia: Fundação Gaia (FGA), Catastro Minero Digital da República da Colômbia e Agência Nacional de Mineração, 2020.

Peru: Instituto Bien Común (IBC) e Instituto Geológico Minero y Metalúrgico (INGEMMET/MINEM), 2021.

Mineração ilegal

Identificação de pontos, zonas e rios com localização de mineração ilegal, identificados em imagens de satélite, notícias, coletas de campo e evidências de localização sobre a exploração de minerais. Inclui a compilação pela RAISG de informações obtidas nos países, de diferentes fontes:

- Jornais, documentos de trabalho, artigos acadêmicos; relatórios de consultorias e outros estudos.
- Informações pessoais de especialistas (antropólogos e técnicos de campo de instituições parceiras ou outras).
- Informação cartográfica (mapas referenciais ou oficiais, bases de dados de uso do solo oficiais ou de organizações da sociedade civil).
- Localização geográfica da informação recolhida com o apoio de imagens de satélite e ferramentas de livre acesso com o objetivo de identificar:

- Regiões de exploração mineira ilegal ou com informação de conflitos por invasão de mineiros (polígonos/manchas).
- Rios com informação sobre mineração ilegal usando balsas (linhas).
- Localização pontual (precisa ou aproximada) de mineração ilegal (pontos).

Fontes específicas por país:

Brasil: Instituto Socioambiental e Imazon, 2020

Colômbia: Gaia, 2020

Peru: IBC, 2020

Hidrelétricas

Localização das hidrelétricas planejadas, em construção ou em operação. Fontes específicas:

Brasil: Instituto Socioambiental (ISA) e Agência Nacional de Energia Elétrica (ANEEL), vinculada ao Ministério de Minas e Energia (MME), 2022.

Colômbia: Gaia, 2020.

Peru: Instituto Bien Común (IBC) e OSINERGMIN/PCM, 2018.

Estradas

Traçado das estradas principais e secundárias, além das linhas ferroviárias, existentes ou planejadas. A base cartográfica das vias foi sistematizada usando as seguintes fontes de informação:

Brasil: Instituto Socioambiental (ISA) e Instituto do Homem e Meio Ambiente da Amazônia (Imazon). Departamento Nacional de Infraestrutura de Transportes (DNIT) (2017);

Colômbia: Fundação Gaia (FGA). Cartografia digital em escala 1:100.000 do Instituto Geográfico Agustín Codazzi IGAC (2020).

Peru: Instituto Bien Común (IBC) Fonte: Ministério de Transportes e Comunicações (MTC), 2019

ANEXO 1

Municípios (Colômbia e Brasil) e províncias (Peru) que compõem a região Amazônica na *Plataforma Mulheres na Amazônia: Conflitos e Violências*

COLÔMBIA: 80 municípios

Estado	Município
Amazonas	Leticia
Amazonas	El Encanto
Amazonas	La Chorrera
Amazonas	La Pedrera
Amazonas	La Victoria
Amazonas	Mirití-Paraná
Amazonas	Puerto Alegría
Amazonas	Puerto Arica
Amazonas	Puerto Nariño
Amazonas	Puerto Santander
Amazonas	Tarapacá
Caquetá	Florencia
Caquetá	Albania
Caquetá	Belén de Los Andaquíes
Caquetá	Cartagena del Chairá
Caquetá	Curillo
Caquetá	El Doncello
Caquetá	El Paujil
Caquetá	La Montañita
Caquetá	Milán
Caquetá	Morelia

Estado	Município
Caquetá	Puerto Rico
Caquetá	San José del Fragua
Caquetá	San Vicente del Caguán
Caquetá	Solano
Caquetá	Solita
Caquetá	Valparaíso
Guainía	Inírida
Guainía	Barrancominas
Guainía	Mapiripana
Guainía	San Felipe
Guainía	Puerto Colombia
Guainía	La Guadalupe
Guainía	Cacahual
Guainía	Pana Pana
Guainía	Morichal
Guaviare	San José del Guaviare
Guaviare	Calamar
Guaviare	El Retorno
Guaviare	Miraflores
Putumayo	Mococa
Putumayo	Colón

Estado	Município
Putumayo	Orito
Putumayo	Puerto Asís
Putumayo	Puerto Caicedo
Putumayo	Puerto Guzmán
Putumayo	Puerto Leguizamo
Putumayo	Sibundoy
Putumayo	San Francisco
Putumayo	San Miguel
Putumayo	Santiago
Putumayo	Valle del Guamuez
Putumayo	Villagarzón
Vaupés	Mitú
Vaupés	Carurú
Vaupés	Pacoa
Vaupés	Taraira
Vaupés	Papunahua
Vaupés	Yavaraté
Cauca	Piamonte
Cauca	Santa Rosa
Cauca	San Sebastián (54%)*

Estado	Município
Meta	Mapiripán (62%)*
Meta	Mejetas (77%)*
Meta	La Macarena
Meta	Uribe (65%)*
Meta	Puerto Rico (74%)*
Meta	Vistahermosa (84%)*
Meta	Puerto Concordia (17%)*
Meta	Puerto Gaitan (13%)*
Meta	San Juan de Arama (19%)*
Nariño	Córdoba (67%)*
Nariño	Ipiales (90%)*
Nariño	Potosí (66%)*
Nariño	Puerres (73%)*
Nariño	Buesaco (2%)*
Nariño	Funes (49%)*
Nariño	Pasto (55%)*
Nariño	Tangua (1%)*
Vichada	Cumaribo (58%)*

Nota: Os municípios marcados com * possuem uma parte de seu território na região da Amazônia, mas os dados da base de dados se referem à totalidade do município.

PERU: 66 províncias

Estado	Município
Amazonas	Chachapoyas
Amazonas	Bagua
Amazonas	Bongara
Amazonas	Condorcanqui
Amazonas	Luya

Estado	Município
Amazonas	Rodriguez De Mendoza
Amazonas	Utcubamba
Ayacucho	Huanta
Ayacucho	La Mar
Cajamarca	Jaen

Estado	Município
Cajamarca	San Ignacio
Cusco	Calca
Cusco	La Convencion
Cusco	Paucartambo
Cusco	Quispicanchi
Cusco	Urubamba
Huancavelica	Tayacaja
Huanuco	Huanuco
Huanuco	Dos De Mayo
Huanuco	Huacaybamba
Huanuco	Huamalies
Huanuco	Leoncio Prado
Huanuco	Marañon
Huanuco	Pachitea
Huanuco	Puerto Inca
Junin	Huancayo
Junin	Concepcion
Junin	Chanchamayo
Junin	Jauja
Junin	Junin
Junin	Satipo
Junin	Tarma
La Libertad	Bolivar
La Libertad	Pataz
Loreto	Maynas
Loreto	Alto Amazonas
Loreto	Loreto
Loreto	Mariscal Ramon Castilla

Estado	Município
Loreto	Requena
Loreto	Ucayali
Loreto	Datem Del Marañon
Loreto	Putumayo
Madre De Dios	Tambopata
Madre De Dios	Manu
Madre De Dios	Tahuamanu
Pasco	Pasco
Pasco	Oxapampa
Piura	Ayabaca
Piura	Huancabamba
Puno	Carabaya
Puno	San Antonio De Putina
Puno	Sandia
San Martin	Moyobamba
San Martin	Bellavista
San Martin	El Dorado
San Martin	Huallaga
San Martin	Lamas
San Martin	Mariscal Caceres
San Martin	Picota
San Martin	Rioja
San Martin	San Martin
San Martin	Tocache
Ucayali	Coronel Portillo
Ucayali	Atalaya
Ucayali	Padre Abad
Ucayali	Purus

BRASIL: 772 municípios

Estado	Município
Rondônia	Alta Floresta D'Oeste
Rondônia	Ariquemes
Rondônia	Cabixi
Rondônia	Cacoal
Rondônia	Cerejeiras
Rondônia	Colorado do Oeste
Rondônia	Corumbiara
Rondônia	Costa Marques
Rondônia	Espigão D'Oeste
Rondônia	Guajará-Mirim
Rondônia	Jaru
Rondônia	Ji-Paraná
Rondônia	Machadinho D'Oeste
Rondônia	Nova Brasilândia D'Oeste
Rondônia	Ouro Preto do Oeste
Rondônia	Pimenta Bueno
Rondônia	Porto Velho
Rondônia	Presidente Médici
Rondônia	Rio Crespo
Rondônia	Rolim de Moura
Rondônia	Santa Luzia D'Oeste
Rondônia	Vilhena
Rondônia	São Miguel do Guaporé
Rondônia	Nova Mamoré
Rondônia	Alvorada D'Oeste
Rondônia	Alto Alegre dos Parecis
Rondônia	Alto Paraíso
Rondônia	Buritis
Rondônia	Novo Horizonte do Oeste

Estado	Município
Rondônia	Cacaulândia
Rondônia	Campo Novo de Rondônia
Rondônia	Candeias do Jamari
Rondônia	Castanheiras
Rondônia	Chupinguaia
Rondônia	Cujubim
Rondônia	Governador Jorge Teixeira
Rondônia	Itapuã do Oeste
Rondônia	Ministro Andreazza
Rondônia	Mirante da Serra
Rondônia	Monte Negro
Rondônia	Nova União
Rondônia	Parecis
Rondônia	Pimenteiras do Oeste
Rondônia	Primavera de Rondônia
Rondônia	São Felipe D'Oeste
Rondônia	São Francisco do Guaporé
Rondônia	Seringueiras
Rondônia	Teixeirópolis
Rondônia	Theobroma
Rondônia	Urupá
Rondônia	Vale do Anari
Rondônia	Vale do Paraíso
Acre	Acrelândia
Acre	Assis Brasil
Acre	Brasiléia
Acre	Bujari
Acre	Capixaba
Acre	Cruzeiro do Sul

Estado	Município
Acre	Epitaciolândia
Acre	Feijó
Acre	Jordão
Acre	Mâncio Lima
Acre	Manoel Urbano
Acre	Marechal Thaumaturgo
Acre	Plácido de Castro
Acre	Porto Walter
Acre	Rio Branco
Acre	Rodrigues Alves
Acre	Santa Rosa do Purus
Acre	Senador Guiomard
Acre	Sena Madureira
Acre	Tarauacá
Acre	Xapuri
Acre	Porto Acre
Amazonas	Alvarães
Amazonas	Amaturá
Amazonas	Anamá
Amazonas	Anori
Amazonas	Apuí
Amazonas	Atalaia do Norte
Amazonas	Autazes
Amazonas	Barcelos
Amazonas	Barreirinha
Amazonas	Benjamin Constant
Amazonas	Beruri
Amazonas	Boa Vista do Ramos
Amazonas	Boca do Acre
Amazonas	Borba

Estado	Município
Amazonas	Caapiranga
Amazonas	Canutama
Amazonas	Carauari
Amazonas	Careiro
Amazonas	Careiro da Várzea
Amazonas	Coari
Amazonas	Codajás
Amazonas	Eirunepé
Amazonas	Envira
Amazonas	Fonte Boa
Amazonas	Guajará
Amazonas	Humaitá
Amazonas	Ipixuna
Amazonas	Iranduba
Amazonas	Itacoatiara
Amazonas	Itamarati
Amazonas	Itapiranga
Amazonas	Japurá
Amazonas	Juruá
Amazonas	Jutaí
Amazonas	Lábrea
Amazonas	Manacapuru
Amazonas	Manaquiri
Amazonas	Manaus
Amazonas	Manicoré
Amazonas	Maraã
Amazonas	Maués
Amazonas	Nhamundá
Amazonas	Nova Olinda do Norte
Amazonas	Novo Airão

Estado	Município
Amazonas	Novo Aripuanã
Amazonas	Parintins
Amazonas	Pauini
Amazonas	Presidente Figueiredo
Amazonas	Rio Preto da Eva
Amazonas	Santa Isabel do Rio Negro
Amazonas	Santo Antônio do Içá
Amazonas	São Gabriel da Cachoeira
Amazonas	São Paulo de Olivença
Amazonas	São Sebastião do Uatumã
Amazonas	Silves
Amazonas	Tabatinga
Amazonas	Tapauá
Amazonas	Tefé
Amazonas	Tonantins
Amazonas	Uarini
Amazonas	Urucará
Amazonas	Urucurituba
Roraima	Amajari
Roraima	Alto Alegre
Roraima	Boa Vista
Roraima	Bonfim
Roraima	Cantá
Roraima	Caracaraí
Roraima	Caroebe
Roraima	Iracema
Roraima	Mucajaí
Roraima	Normandia
Roraima	Pacaraima
Roraima	Rorainópolis

Estado	Município
Roraima	São João da Baliza
Roraima	São Luiz
Roraima	Uiramutã
Pará	Abaetetuba
Pará	Abel Figueiredo
Pará	Acará
Pará	Afuá
Pará	Água Azul do Norte
Pará	Alenquer
Pará	Almeirim
Pará	Altamira
Pará	Anajás
Pará	Ananindeua
Pará	Anapu
Pará	Augusto Corrêa
Pará	Aurora do Pará
Pará	Aveiro
Pará	Bagre
Pará	Baião
Pará	Bannach
Pará	Barcarena
Pará	Belém
Pará	Belterra
Pará	Benevides
Pará	Bom Jesus do Tocantins
Pará	Bonito
Pará	Bragança
Pará	Brasil Novo
Pará	Brejo Grande do Araguaia
Pará	Breu Branco

Estado	Município
Pará	Breves
Pará	Bujaru
Pará	Cachoeira do Piriá
Pará	Cachoeira do Arari
Pará	Cametá
Pará	Canaã dos Carajás
Pará	Capanema
Pará	Capitão Poço
Pará	Castanhal
Pará	Chaves
Pará	Colares
Pará	Conceição do Araguaia
Pará	Concórdia do Pará
Pará	Cumarú do Norte
Pará	Curionópolis
Pará	Curralinho
Pará	Curuçá
Pará	Dom Eliseu
Pará	Eldorado dos Carajás
Pará	Faro
Pará	Floresta do Araguaia
Pará	Garrafão do Norte
Pará	Goianésia do Pará
Pará	Gurupá
Pará	Igarapé-Açu
Pará	Igarapé-Miri
Pará	Inhangapi
Pará	Ipixuna do Pará
Pará	Irituia
Pará	Itaituba

Estado	Município
Pará	Itupiranga
Pará	Jacareacanga
Pará	Jacundá
Pará	Juruti
Pará	Limoeiro do Ajuru
Pará	Mãe do Rio
Pará	Magalhães Barata
Pará	Marabá
Pará	Maracanã
Pará	Marapanim
Pará	Marituba
Pará	Medicilândia
Pará	Melgaço
Pará	Mocajuba
Pará	Moju
Pará	Mojuí dos Campos
Pará	Monte Alegre
Pará	Muaná
Pará	Nova Esperança do Piriá
Pará	Nova Ipixuna
Pará	Nova Timboteua
Pará	Novo Progresso
Pará	Novo Repartimento
Pará	Óbidos
Pará	Oeiras do Pará
Pará	Oriximiná
Pará	Ourém
Pará	Ouilândia do Norte
Pará	Pacajá
Pará	Palestina do Pará

Estado	Município
Pará	Paragominas
Pará	Parauapebas
Pará	Pau D'Arco
Pará	Peixe-Boi
Pará	Piçarra
Pará	Placas
Pará	Ponta de Pedras
Pará	Portel
Pará	Porto de Moz
Pará	Prainha
Pará	Primavera
Pará	Quatipuru
Pará	Redenção
Pará	Rio Maria
Pará	Rondon do Pará
Pará	Rurópolis
Pará	Salinópolis
Pará	Salvaterra
Pará	Santa Bárbara do Pará
Pará	Santa Cruz do Arari
Pará	Santa Izabel do Pará
Pará	Santa Luzia do Pará
Pará	Santa Maria das Barreiras
Pará	Santa Maria do Pará
Pará	Santana do Araguaia
Pará	Santarém
Pará	Santarém Novo
Pará	Santo Antônio do Tauá
Pará	São Caetano de Odivelas
Pará	São Domingos do Araguaia

Estado	Município
Pará	São Domingos do Capim
Pará	São Félix do Xingu
Pará	São Francisco do Pará
Pará	São Geraldo do Araguaia
Pará	São João da Ponta
Pará	São João de Pirabas
Pará	São João do Araguaia
Pará	São Miguel do Guamá
Pará	São Sebastião da Boa Vista
Pará	Sapucaia
Pará	Senador José Porfírio
Pará	Soure
Pará	Tailândia
Pará	Terra Alta
Pará	Terra Santa
Pará	Tomé-Açu
Pará	Tracuateua
Pará	Trairão
Pará	Tucumã
Pará	Tucuruí
Pará	Ulianópolis
Pará	Uruará
Pará	Vigia
Pará	Viseu
Pará	Vitória do Xingu
Pará	Xinguara
Amapá	Serra do Navio
Amapá	Amapá
Amapá	Pedra Branca do Amapari
Amapá	Calçoene

Estado	Município
Amapá	Cutias
Amapá	Ferreira Gomes
Amapá	Itaubal
Amapá	Laranjal do Jari
Amapá	Macapá
Amapá	Mazagão
Amapá	Oiapoque
Amapá	Porto Grande
Amapá	Pracuúba
Amapá	Santana
Amapá	Tartarugalzinho
Amapá	Vitória do Jari
Tocantins	Abreulândia
Tocantins	Aguiarnópolis
Tocantins	Aliança do Tocantins
Tocantins	Almas
Tocantins	Alvorada
Tocantins	Ananás
Tocantins	Angico
Tocantins	Aparecida do Rio Negro
Tocantins	Aragominas
Tocantins	Araguacema
Tocantins	Araguaçu
Tocantins	Araguaína
Tocantins	Araguanã
Tocantins	Araguatins
Tocantins	Arapoema
Tocantins	Arraias
Tocantins	Augustinópolis
Tocantins	Axixá do Tocantins

Estado	Município
Tocantins	Babaçulândia
Tocantins	Bandeirantes do Tocantins
Tocantins	Barrolândia
Tocantins	Bernardo Sayão
Tocantins	Bom Jesus do Tocantins
Tocantins	Brasilândia do Tocantins
Tocantins	Brejinho de Nazaré
Tocantins	Buriti do Tocantins
Tocantins	Cachoeirinha
Tocantins	Campos Lindos
Tocantins	Cariri do Tocantins
Tocantins	Carmolândia
Tocantins	Carrasco Bonito
Tocantins	Caseara
Tocantins	Centenário
Tocantins	Chapada de Areia
Tocantins	Chapada da Natividade
Tocantins	Colinas do Tocantins
Tocantins	Combinado
Tocantins	Conceição do Tocantins
Tocantins	Couto de Magalhães
Tocantins	Cristalândia
Tocantins	Crixás do Tocantins
Tocantins	Darcinópolis
Tocantins	Dianópolis
Tocantins	Divinópolis do Tocantins
Tocantins	Dois Irmãos do Tocantins
Tocantins	Dueré
Tocantins	Esperantina
Tocantins	Fátima

Estado	Município
Tocantins	Figueirópolis
Tocantins	Filadélfia
Tocantins	Formoso do Araguaia
Tocantins	Fortaleza do Tabocão
Tocantins	Goianorte
Tocantins	Goiatins
Tocantins	Guaraí
Tocantins	Gurupi
Tocantins	Ipueiras
Tocantins	Itacajá
Tocantins	Itaguatins
Tocantins	Itapiratins
Tocantins	Itaporã do Tocantins
Tocantins	Jaú do Tocantins
Tocantins	Juarina
Tocantins	Lagoa da Confusão
Tocantins	Lagoa do Tocantins
Tocantins	Lajeado
Tocantins	Lavandeira
Tocantins	Lizarda
Tocantins	Luzinópolis
Tocantins	Marianópolis do Tocantins
Tocantins	Mateiros
Tocantins	Maurilândia do Tocantins
Tocantins	Miracema do Tocantins
Tocantins	Miranorte
Tocantins	Monte do Carmo
Tocantins	Monte Santo do Tocantins
Tocantins	Palmeiras do Tocantins
Tocantins	Muricilândia

Estado	Município
Tocantins	Natividade
Tocantins	Nazaré
Tocantins	Nova Olinda
Tocantins	Nova Rosalândia
Tocantins	Novo Acordo
Tocantins	Novo Alegre
Tocantins	Novo Jardim
Tocantins	Oliveira de Fátima
Tocantins	Palmeirante
Tocantins	Palmeirópolis
Tocantins	Paraíso do Tocantins
Tocantins	Paraná
Tocantins	Pau D'Arco
Tocantins	Pedro Afonso
Tocantins	Peixe
Tocantins	Pequizeiro
Tocantins	Colméia
Tocantins	Pindorama do Tocantins
Tocantins	Piraquê
Tocantins	Pium
Tocantins	Ponte Alta do Bom Jesus
Tocantins	Ponte Alta do Tocantins
Tocantins	Porto Alegre do Tocantins
Tocantins	Porto Nacional
Tocantins	Praia Norte
Tocantins	Presidente Kennedy
Tocantins	Pugmil
Tocantins	Recursolândia
Tocantins	Riachinho
Tocantins	Rio da Conceição

Estado	Município
Tocantins	Rio dos Bois
Tocantins	Rio Sono
Tocantins	Sampaio
Tocantins	Sandolândia
Tocantins	Santa Fé do Araguaia
Tocantins	Santa Maria do Tocantins
Tocantins	Santa Rita do Tocantins
Tocantins	Santa Rosa do Tocantins
Tocantins	Santa Tereza do Tocantins
Tocantins	Santa Terezinha do Tocantins
Tocantins	São Bento do Tocantins
Tocantins	São Félix do Tocantins
Tocantins	São Miguel do Tocantins
Tocantins	São Salvador do Tocantins
Tocantins	São Sebastião do Tocantins
Tocantins	São Valério da Natividade
Tocantins	Silvanópolis
Tocantins	Sítio Novo do Tocantins
Tocantins	Sucupira
Tocantins	Taguatinga
Tocantins	Taipas do Tocantins
Tocantins	Talismã
Tocantins	Palmas
Tocantins	Tocantínia
Tocantins	Tocantinópolis
Tocantins	Tupirama
Tocantins	Tupiratins
Tocantins	Wanderlândia
Tocantins	Xambioá

Estado	Município
Maranhão	Açailândia
Maranhão	Alcântara
Maranhão	Altamira do Maranhão
Maranhão	Alto Alegre do Maranhão
Maranhão	Alto Alegre do Pindaré
Maranhão	Alto Parnaíba
Maranhão	Amapá do Maranhão
Maranhão	Amarante do Maranhão
Maranhão	Anajatuba
Maranhão	Apicum-Açu
Maranhão	Araguanã
Maranhão	Arame
Maranhão	Arari
Maranhão	Axixá
Maranhão	Bacabal
Maranhão	Bacabeira
Maranhão	Bacuri
Maranhão	Bacurituba
Maranhão	Balsas
Maranhão	Barra do Corda
Maranhão	Bela Vista do Maranhão
Maranhão	Benedito Leite
Maranhão	Bequimão
Maranhão	Bernardo do Mearim
Maranhão	Boa Vista do Gurupi
Maranhão	Bom Jardim
Maranhão	Bom Jesus das Selvas
Maranhão	Bom Lugar
Maranhão	Brejo de Areia
Maranhão	Buriti Bravo

Estado	Município
Maranhão	Buriticupu
Maranhão	Buritirana
Maranhão	Cachoeira Grande
Maranhão	Cajapió
Maranhão	Cajari
Maranhão	Campestre do Maranhão
Maranhão	Cândido Mendes
Maranhão	Cantanhede
Maranhão	Capinzal do Norte
Maranhão	Carolina
Maranhão	Carutapera
Maranhão	Cedral
Maranhão	Central do Maranhão
Maranhão	Centro do Guilherme
Maranhão	Centro Novo do Maranhão
Maranhão	Cidelândia
Maranhão	Codó
Maranhão	Colinas
Maranhão	Conceição do Lago-Açu
Maranhão	Coroatá
Maranhão	Cururupu
Maranhão	Davinópolis
Maranhão	Dom Pedro
Maranhão	Esperantinópolis
Maranhão	Estreito
Maranhão	Feira Nova do Maranhão
Maranhão	Fernando Falcão
Maranhão	Formosa da Serra Negra
Maranhão	Fortaleza dos Nogueiras
Maranhão	Fortuna

Estado	Município
Maranhão	Godofredo Viana
Maranhão	Gonçalves Dias
Maranhão	Governador Archer
Maranhão	Governador Edison Lobão
Maranhão	Governador Eugênio Barros
Maranhão	Governador Luiz Rocha
Maranhão	Governador Newton Bello
Maranhão	Governador Nunes Freire
Maranhão	Graça Aranha
Maranhão	Grajaú
Maranhão	Guimarães
Maranhão	Icatu
Maranhão	Igarapé do Meio
Maranhão	Igarapé Grande
Maranhão	Imperatriz
Maranhão	Itaipava do Grajaú
Maranhão	Itapecuru Mirim
Maranhão	Itinga do Maranhão
Maranhão	Jatobá
Maranhão	Jenipapo dos Vieiras
Maranhão	João Lisboa
Maranhão	Joselândia
Maranhão	Junco do Maranhão
Maranhão	Lago da Pedra
Maranhão	Lago do Junco
Maranhão	Lago Verde
Maranhão	Lago dos Rodrigues
Maranhão	Lagoa Grande do Maranhão
Maranhão	Lajeado Novo

Estado	Município
Maranhão	Lima Campos
Maranhão	Loreto
Maranhão	Luís Domingues
Maranhão	Maracaçumé
Maranhão	Marajá do Sena
Maranhão	Maranhãozinho
Maranhão	Matinha
Maranhão	Matões do Norte
Maranhão	Mirador
Maranhão	Miranda do Norte
Maranhão	Mirinzal
Maranhão	Moção
Maranhão	Montes Altos
Maranhão	Morros
Maranhão	Nova Colinas
Maranhão	Nova Iorque
Maranhão	Nova Olinda do Maranhão
Maranhão	Olho d'Água das Cunhãs
Maranhão	Olinda Nova do Maranhão
Maranhão	Paço do Lumiar
Maranhão	Palmeirândia
Maranhão	Paraibano
Maranhão	Pastos Bons
Maranhão	Paulo Ramos
Maranhão	Pedreiras
Maranhão	Pedro do Rosário
Maranhão	Penalva
Maranhão	Peri Mirim
Maranhão	Peritoró
Maranhão	Pindaré-Mirim

Estado	Município
Maranhão	Pinheiro
Maranhão	Pio XII
Maranhão	Pirapemas
Maranhão	Poção de Pedras
Maranhão	Porto Franco
Maranhão	Porto Rico do Maranhão
Maranhão	Presidente Dutra
Maranhão	Presidente Sarney
Maranhão	Presidente Vargas
Maranhão	Raposa
Maranhão	Riachão
Maranhão	Ribamar Fiquene
Maranhão	Rosário
Maranhão	Sambaíba
Maranhão	Santa Helena
Maranhão	Santa Inês
Maranhão	Santa Luzia
Maranhão	Santa Luzia do Paruá
Maranhão	Santa Rita
Maranhão	Santo Antônio dos Lopes
Maranhão	São Bento
Maranhão	São Domingos do Azeitão
Maranhão	São Domingos do Maranhão
Maranhão	São Félix de Balsas
Maranhão	São Francisco do Brejão
Maranhão	São João Batista
Maranhão	São João do Carú
Maranhão	São João do Paraíso
Maranhão	São João do Soter
Maranhão	São José de Ribamar

Estado	Município
Maranhão	São José dos Basílios
Maranhão	São Luís
Maranhão	São Luís Gonzaga do Maranhão
Maranhão	São Mateus do Maranhão
Maranhão	São Pedro da Água Branca
Maranhão	São Pedro dos Crentes
Maranhão	São Raimundo das Mangabeiras
Maranhão	São Raimundo do Doca Bezerra
Maranhão	São Roberto
Maranhão	São Vicente Ferrer
Maranhão	Satubinha
Maranhão	Senador Alexandre Costa
Maranhão	Senador La Rocque
Maranhão	Serrano do Maranhão
Maranhão	Sítio Novo
Maranhão	Sucupira do Norte
Maranhão	Tasso Fragoso
Maranhão	Timbiras
Maranhão	Trizidela do Vale
Maranhão	Tufilândia
Maranhão	Tuntum
Maranhão	Turiação
Maranhão	Turilândia
Maranhão	Vargem Grande
Maranhão	Viana
Maranhão	Vila Nova dos Martírios
Maranhão	Vitória do Mearim
Maranhão	Vitorino Freire
Maranhão	Zé Doca

Estado	Município
Mato Grosso	Acorizal
Mato Grosso	Água Boa
Mato Grosso	Alta Floresta
Mato Grosso	Alto Araguaia
Mato Grosso	Alto Boa Vista
Mato Grosso	Alto Garças
Mato Grosso	Alto Paraguai
Mato Grosso	Alto Taquari
Mato Grosso	Apiacás
Mato Grosso	Araguaiana
Mato Grosso	Araguainha
Mato Grosso	Araputanga
Mato Grosso	Arenópolis
Mato Grosso	Aripuanã
Mato Grosso	Barão de Melgaço
Mato Grosso	Barra do Bugres
Mato Grosso	Barra do Garças
Mato Grosso	Bom Jesus do Araguaia
Mato Grosso	Brasnorte
Mato Grosso	Cáceres
Mato Grosso	Campinápolis
Mato Grosso	Campo Novo do Parecis
Mato Grosso	Campo Verde
Mato Grosso	Campos de Júlio
Mato Grosso	Canabrava do Norte
Mato Grosso	Canarana
Mato Grosso	Carlinda
Mato Grosso	Castanheira
Mato Grosso	Chapada dos Guimarães
Mato Grosso	Cláudia

Estado	Município
Mato Grosso	Cocalinho
Mato Grosso	Colíder
Mato Grosso	Colniza
Mato Grosso	Comodoro
Mato Grosso	Confresa
Mato Grosso	Conquista D'Oeste
Mato Grosso	Cotriguaçu
Mato Grosso	Cuiabá
Mato Grosso	Curvelândia
Mato Grosso	Denise
Mato Grosso	Diamantino
Mato Grosso	Dom Aquino
Mato Grosso	Feliz Natal
Mato Grosso	Figueirópolis D'Oeste
Mato Grosso	Gaúcha do Norte
Mato Grosso	General Carneiro
Mato Grosso	Glória D'Oeste
Mato Grosso	Guarantã do Norte
Mato Grosso	Guiratinga
Mato Grosso	Indiavaí
Mato Grosso	Ipiranga do Norte
Mato Grosso	Itanhangá
Mato Grosso	Itaúba
Mato Grosso	Itiquira
Mato Grosso	Jaciara
Mato Grosso	Jangada
Mato Grosso	Jauru
Mato Grosso	Juara
Mato Grosso	Juína
Mato Grosso	Juruena

Estado	Município
Mato Grosso	Juscimeira
Mato Grosso	Lambari D'Oeste
Mato Grosso	Lucas do Rio Verde
Mato Grosso	Luciára
Mato Grosso	Vila Bela da Santíssima Trindade
Mato Grosso	Marcelândia
Mato Grosso	Matupá
Mato Grosso	Mirassol d'Oeste
Mato Grosso	Nobres
Mato Grosso	Nortelândia
Mato Grosso	Nossa Senhora do Livramento
Mato Grosso	Nova Bandeirantes
Mato Grosso	Nova Nazaré
Mato Grosso	Nova Lacerda
Mato Grosso	Nova Santa Helena
Mato Grosso	Nova Brasilândia
Mato Grosso	Nova Canaã do Norte
Mato Grosso	Nova Mutum
Mato Grosso	Nova Olímpia
Mato Grosso	Nova Ubiratã
Mato Grosso	Nova Xavantina
Mato Grosso	Novo Mundo
Mato Grosso	Novo Horizonte do Norte
Mato Grosso	Novo São Joaquim
Mato Grosso	Paranaíta
Mato Grosso	Paranatinga
Mato Grosso	Novo Santo Antônio
Mato Grosso	Pedra Preta
Mato Grosso	Peixoto de Azevedo

Estado	Município
Mato Grosso	Planalto da Serra
Mato Grosso	Poconé
Mato Grosso	Pontal do Araguaia
Mato Grosso	Ponte Branca
Mato Grosso	Pontes e Lacerda
Mato Grosso	Porto Alegre do Norte
Mato Grosso	Porto dos Gaúchos
Mato Grosso	Porto Esperidião
Mato Grosso	Porto Estrela
Mato Grosso	Poxoréo
Mato Grosso	Primavera do Leste
Mato Grosso	Querência
Mato Grosso	São José dos Quatro Marcos
Mato Grosso	Reserva do Cabaçal
Mato Grosso	Ribeirão Cascalheira
Mato Grosso	Ribeirãozinho
Mato Grosso	Rio Branco
Mato Grosso	Santa Carmem
Mato Grosso	Santo Afonso
Mato Grosso	São José do Povo
Mato Grosso	São José do Rio Claro
Mato Grosso	São José do Xingu
Mato Grosso	São Pedro da Cipa
Mato Grosso	Rondolândia
Mato Grosso	Rondonópolis
Mato Grosso	Rosário Oeste

Estado	Município
Mato Grosso	Santa Cruz do Xingu
Mato Grosso	Salto do Céu
Mato Grosso	Santa Rita do Trivelato
Mato Grosso	Santa Terezinha
Mato Grosso	Santo Antônio do Leste
Mato Grosso	Santo Antônio do Leverger
Mato Grosso	São Félix do Araguaia
Mato Grosso	Sapezal
Mato Grosso	Serra Nova Dourada
Mato Grosso	Sinop
Mato Grosso	Sorriso
Mato Grosso	Tabaporã
Mato Grosso	Tangará da Serra
Mato Grosso	Tapurah
Mato Grosso	Terra Nova do Norte
Mato Grosso	Tesouro
Mato Grosso	Torixoréu
Mato Grosso	União do Sul
Mato Grosso	Vale de São Domingos
Mato Grosso	Várzea Grande
Mato Grosso	Vera
Mato Grosso	Vila Rica
Mato Grosso	Nova Guarita
Mato Grosso	Nova Marilândia
Mato Grosso	Nova Maringá
Mato Grosso	Nova Monte Verde

ANEXO 2

Disponibilidade de informações para dados na *Plataforma Mulheres na Amazônia: Conflitos e Violências* (março de 2024)

Consulte a tabela abaixo para verificar a disponibilidade de informações por tipo de fonte, variável, país e ano. Os anos com dados indisponíveis estão marcados em laranja.¹⁰

Brasil	2017	2018	2019	2020	2021	2022	2023
Conflitos por terra e água - CPT							
Morte por agressão - Sistema de saúde							
Violência física não letal - Sistema de saúde							
Violência psicológica - Sistema de saúde							
Violência sexual - Sistema de saúde							
Homicídio doloso - Sistema de segurança							
Feminicídio - Sistema de segurança							
Lesão corporal dolosa - Sistema de segurança							
Estupro - Sistema de segurança							
Ameaça - Sistema de segurança							
Calúnia/Difamação/Injúria - Sistema de segurança							
Violência política contra mulheres - ACLED							

Colômbia	2017	2018	2019	2020	2021	2022	2023
Conflitos socioambientais - SINCHI/Indepaz							
Morte por agressão - Sistema de saúde							
Violência física não letal - Sistema de saúde							
Violência psicológica - Sistema de saúde							

¹⁰ Os dados de 2023 são atualizados no primeiro semestre de 2024.


Colômbia	2017	2018	2019	2020	2021	2022	2023
Violência sexual - Sistema de saúde							
Homicídio intencional - Sistema de seguridad							
Feminicídio - Sistema de segurança							
Lesão pessoal - Sistema de segurança							
Estupro - Sistema de segurança							
Ameaça - Sistema de segurança							
Violência política contra mulheres - ACLED							

Peru	2017	2018	2019	2020	2021	2022	2023
Conflictos socioambientais - Defensoría del Pueblo							
Morte por agressão - Sistema de saúde							
Violência física não letal - Sistema de saúde							
Violência psicológica - Sistema de saúde							
Violência sexual - Sistema de saúde							
Violência política contra mulheres - ACLED							

Estados brasileiros	2017	2018	2019	2020	2021	2022	2023
Ameaça - Sistema de segurança							
Acre							
Amapá							
Amazonas							
Maranhão							
Mato Grosso							
Pará							
Rondônia							
Roraima							
Tocantins							

Estados brasileiros	2017	2018	2019	2020	2021	2022	2023
Calúnia/Difamação/Injúria - Sistema de segurança							
Acre							
Amapá							
Amazonas							
Maranhão							
Mato Grosso							
Pará							
Rondônia							
Roraima							
Tocantins							
Estupro - Sistema de segurança							
Acre							
Amapá							
Amazonas							
Maranhão							
Mato Grosso							
Pará							
Rondônia							
Roraima							
Tocantins							
Feminicídio - Sistema de segurança							
Acre							
Amapá							
Amazonas							
Maranhão							
Mato Grosso							
Pará							
Rondônia							
Roraima							
Tocantins							

Estados brasileiros	2017	2018	2019	2020	2021	2022	2023
Homicídio doloso - Sistema de segurança							
Acre							
Amapá							
Amazonas							
Maranhão							
Mato Grosso							
Pará							
Rondônia							
Roraima							
Tocantins							
Lesão corporal dolosa - Sistema de segurança							
Acre							
Amapá							
Amazonas							
Maranhão							
Mato Grosso							
Pará							
Rondônia							
Roraima							
Tocantins							



INSTITUTO IGARAPÉ

a think and do tank

O Instituto Igarapé é um think and do tank independente, que desenvolve pesquisas, soluções e parcerias com o objetivo de impactar tanto políticas como práticas públicas e corporativas na superação dos principais desafios globais. Nossa missão é contribuir para a segurança pública, digital e climática no Brasil e no mundo. O Igarapé é uma instituição sem fins lucrativos e apartidária, com sede no Rio de Janeiro e atuação do nível local ao global.

Apoio:



Rio de Janeiro - RJ - Brasil
Tel/Fax: +55 (21) 3496-2114
contato@igarape.org.br
facebook.com/institutoigarape
twitter.com/igarape_org
instagram.com/igarape_org

igarape.org.br

igarape.org.br
mulheresnaamazonia.igarape.org.br



INSTITUTO IGARAPÉ
a think and do tank