

**INSTITUTO IGARAPÉ**  
a think and do tank



# **METODOLOGÍA**

## Mujeres en la Amazonía: Conflictos y Violencias

# ÍNDICE

<b>Cobertura</b> .....	3
<b>Datos y fuentes</b> .....	7
Población .....	7
Conflictos socioambientales .....	7
Violencia letal (sistema de salud y de seguridad) .....	8
Violencia no letal (sistema de salud y de seguridad) .....	10
Violencia política contra mujeres (ACLED) .....	12
Presiones territoriales.....	12

# COBERTURA

Los datos presentados en la plataforma se refieren a la región amazónica de Brasil, Colombia y Perú.

**Brasil:** Los datos de Brasil se refieren a la Amazonía Legal. La Amazonía Legal fue instituida por la Ley 1.806 del 6 de enero de 1953, con el objetivo de definir la delimitación geopolítica con fines de aplicación de políticas de soberanía territorial y económica para la promoción de su desarrollo. Los límites de la Amazonía Legal se fueron extendiendo en función del área de actuación de la Superintendencia de Desarrollo de la Amazonía (Sudam). Hoy, ocupa 5.015.067,749 km<sup>2</sup>, correspondiente a cerca del 58,9% del territorio brasileño (8.510.295,914 km<sup>2</sup>) en conformidad con la reciente divulgación de la malla municipal.

La región de la Amazonía Legal está compuesta por nueve estados: Acre (22 municipios), Amapá (16), Amazonas (62), Mato Grosso (141), Pará (144), Rondônia (52), Roraima (15), Tocantins (139) y parte de Maranhão (181 municipios, de los cuales 21 fueron parcialmente integrados), totalizando 772 municipios. A pesar de que Maranhão posee el mayor número de municipios, solo el 79,3% de su territorio (o 261.350,785 km<sup>2</sup>) está incluido en la Amazonía Legal.<sup>1</sup>

Los datos de la Plataforma consideran los nueve estados amazónicos. Para el estado de Maranhão, se consideran los datos de los municipios que hacen parte de la Amazonía Legal (ver anexo 1).

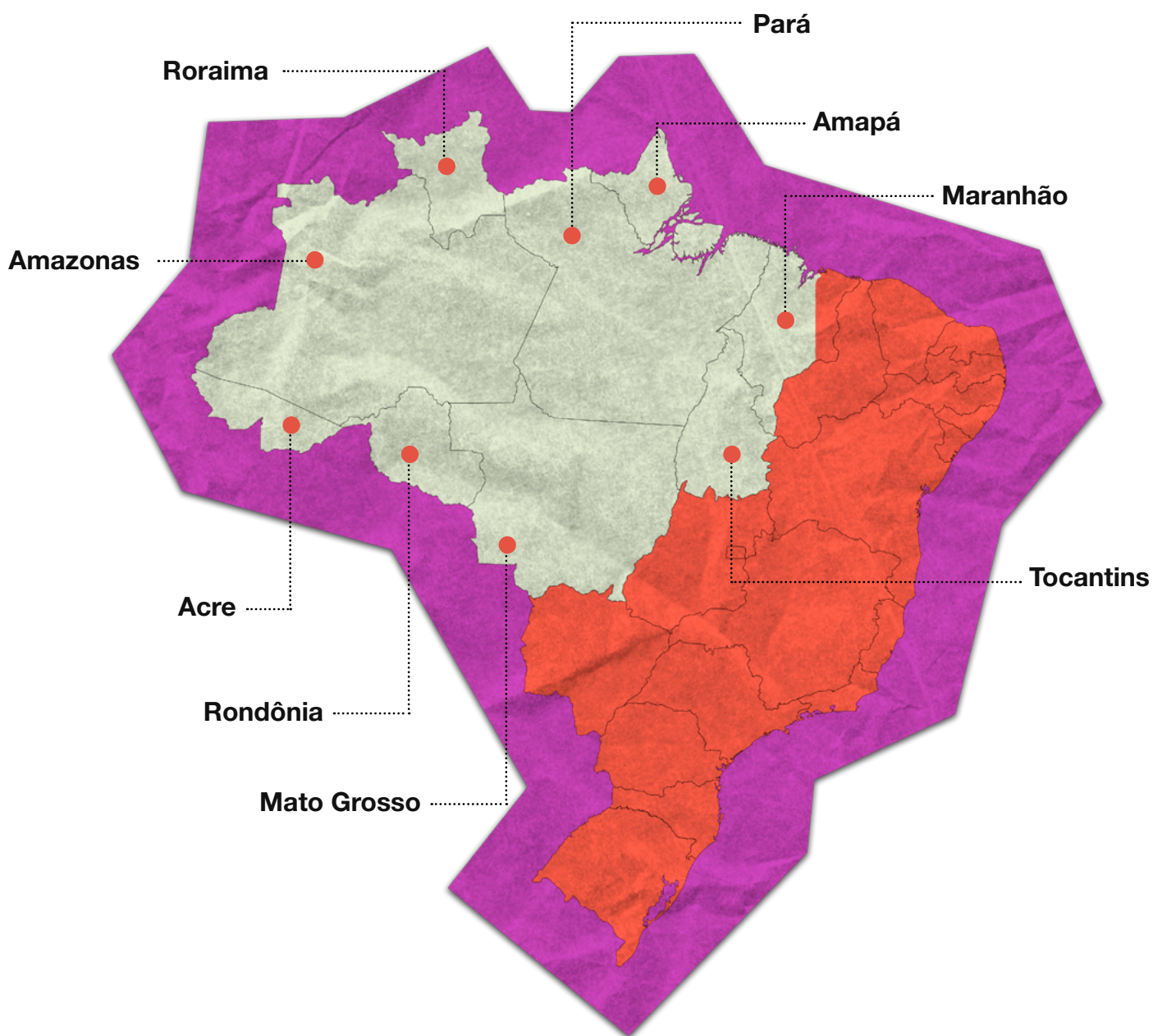
---

<sup>1</sup> Instituto Brasileño de Geografía e Estadística - IBGE (2020). Mapa de la Amazonía Legal de Brasil.

<https://agenciadenoticias.ibge.gov.br/agencia-sala-de-imprensa/2013-agencia-de-noticias/releases/28089-ibge-atualiza-mapa-da-amazonia-legal>



**Figura 1.** Mapa de la Amazonía Legal en Brasil

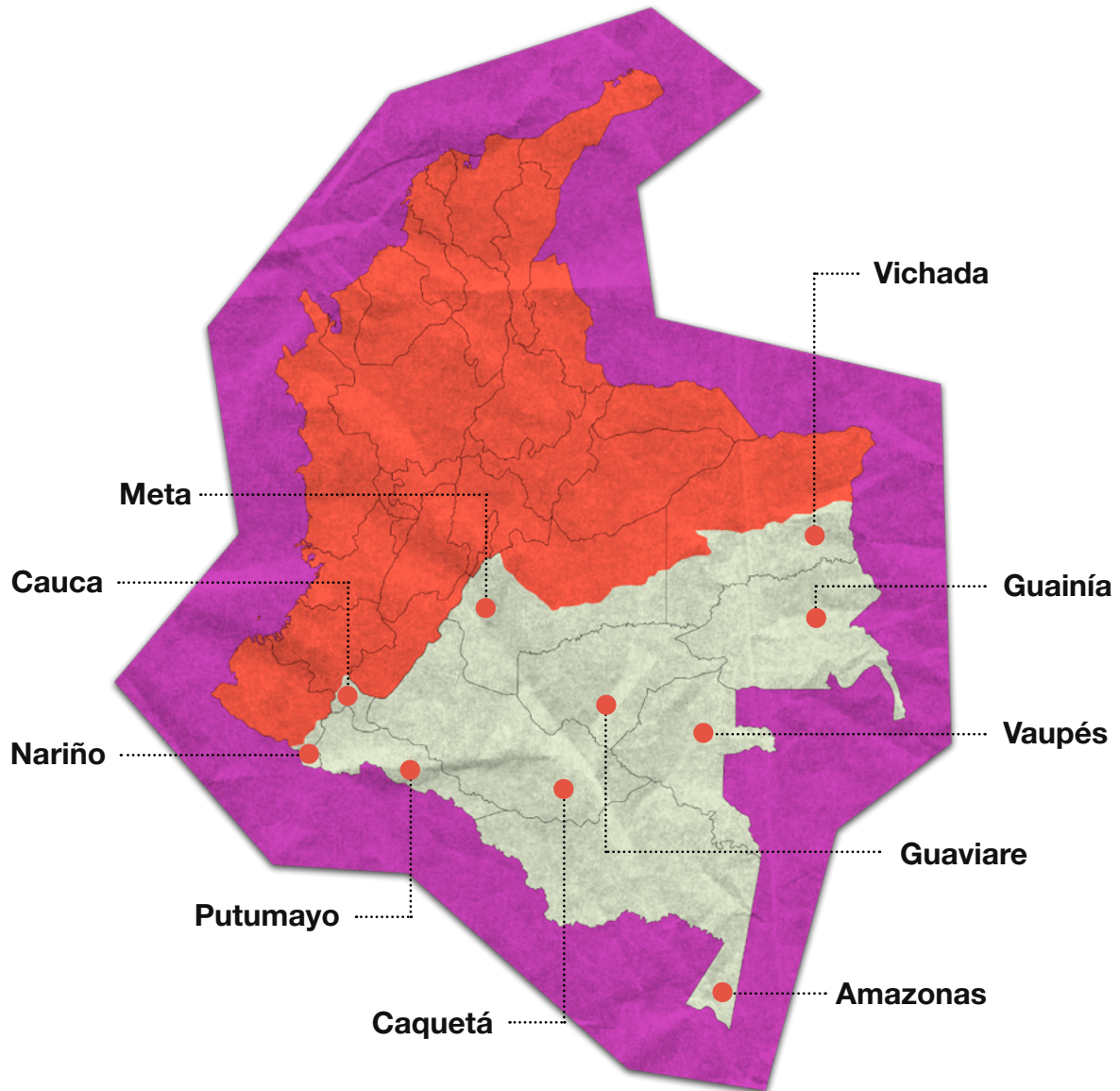


**Colombia:** La región amazónica Colombiana cubre el 23,3% del total del territorio colombiano (incluido lo marino); y representa el 42,3% de la parte continental. La región amazónica cubre la parte sur del departamento de Vichada; el sureste de Meta; todo el territorio de los departamentos de Guainía, Guaviare, Vaupés, Amazonas, Putumayo y Caquetá; la Bota Caucana en el departamento de Cauca y las vertientes amazónicas de Nariño (La parte alta de los ríos Guamuéz, San Miguel y Aguarico. En total son 79 entidades territoriales, divididas así : 61 municipios y 18 áreas no municipalizadas.<sup>2</sup>

<sup>2</sup> Es importante señalar que algunos municipios tienen solo una parte de su territorio situada en la Amazonía (ver anexo 1). Sin embargo, las bases de datos presentan información referente a la totalidad del municipio. La representación geográfica de estos datos ha sido proporcionada por la Red Amazónica de Información Socioambiental Georreferenciada - RAISG (Límite de la Amazonía Biogeográfica). Instituto SINCHI.  
<https://siatac.co/la-amazonia-colombiana/>

Los datos en esta plataforma consideran los 6 estados amazónicos. Para los departamentos que se encuentran parcialmente en la Amazonía, solo se consideran los valores de los municipios que hacen parte de la región.

**Figura 2.** Mapa de la Amazonía Colombiana

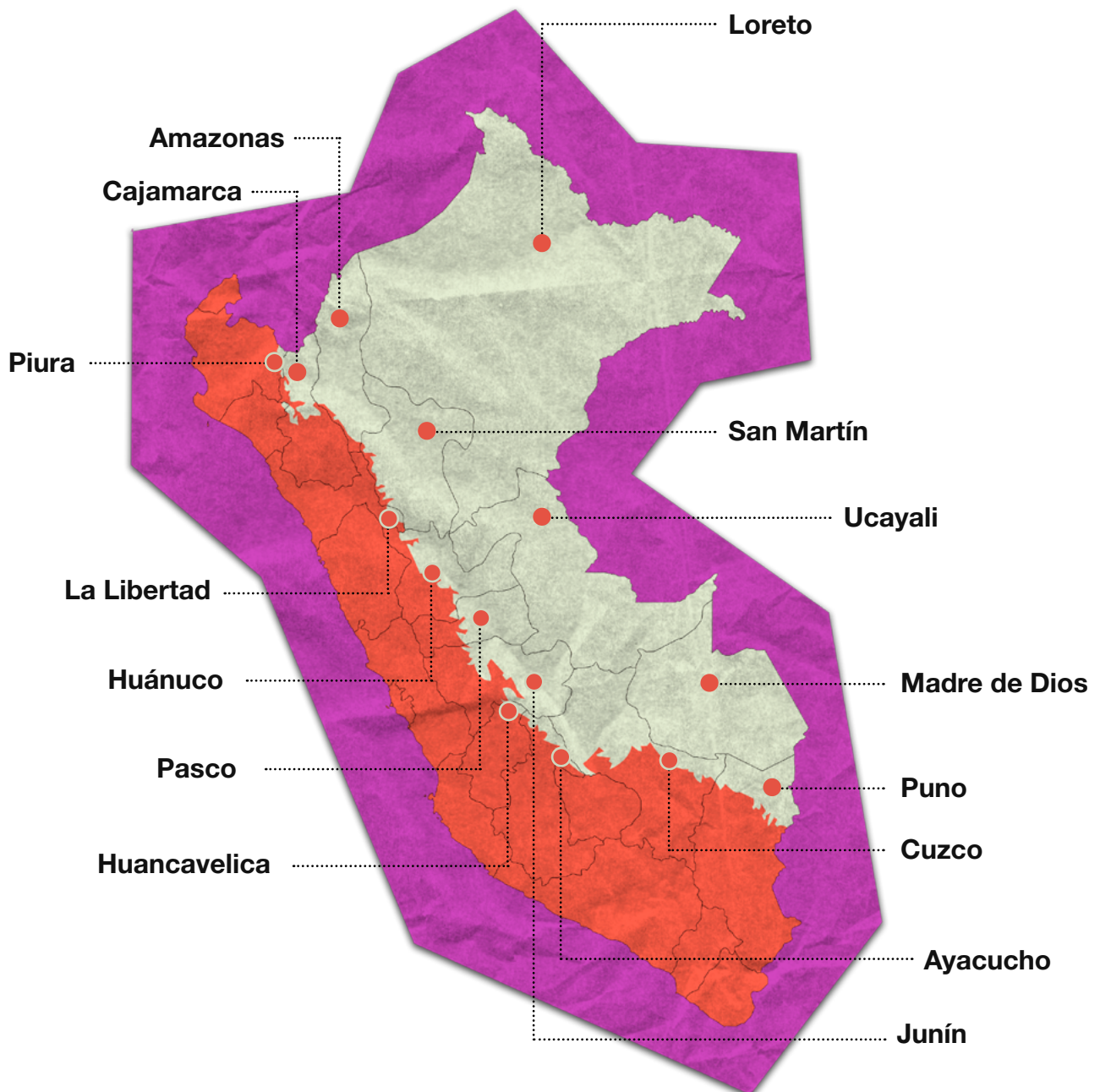


**Perú:** El territorio de la Amazonía Peruana se extiende por todo el ámbito geográfico de la cuenca amazónica del Perú en los departamentos de Amazonas, San Martín, Loreto, Ucayali, Madre de Dios, y zonas de cejas de selva y llano amazónico de los otros departamentos (Ayacucho, Cajamarca, Cuzco, Huancavelica, Huánuco, Junín, La Libertad, Pasco, Piura y Puno). Abarca una extensión aproximada de 760,000 Km<sup>2</sup>, más del 60% del territorio nacional.<sup>3</sup>

<sup>3</sup> Basado en límites ecológicos del Instituto de Investigaciones de la Amazonía Peruana (IIAP). Representación geográfica viene de la Red Amazónica de Información Socioambiental Georreferenciada (RAISG) - Límite de Amazonía Biogeográfica. [https://geo.socioambiental.org/raisg/rest/services/raisg/raisg\\_base/MapServer/10](https://geo.socioambiental.org/raisg/rest/services/raisg/raisg_base/MapServer/10).

El análisis incluido en este estudio considera los 5 estados amazónicos. Para los departamentos que se encuentran parcialmente en la Amazonía, solo se consideran los valores de las provincias que hacen parte de la región. Nótese que para el caso de Perú - y a diferencia de Colombia y Brasil - el segundo nivel geográfico es el de provincia, equivalente a municipio.

**Figura 3.** Mapa de la Amazonía Peruana





# Datos y Fuentes<sup>4</sup>

## Población

La población de mujeres en los municipios y provincias de la Amazonía de cada país es un dato crucial. Se utiliza para calcular las tasas de incidencia por 100 mil mujeres para cada indicador incluido en la plataforma. La utilización de esta métrica permite comparaciones efectivas entre diferentes ciudades y unidades geográficas, independientemente de las variaciones poblacionales. Al estandarizar los indicadores para esta escala común, se simplifica el análisis y la interpretación de la proporción e intensidad de los fenómenos estudiados.

**Brasil:** La población de cada estado se determina por la suma de las poblaciones de los municipios ubicados en la región amazónica, considerando que el 79% del estado de Maranhão se encuentra dentro de la [Amazonía Legal](#). Los datos se obtuvieron en el sitio web del IBGE para las ciudades que componen la Amazonía Legal. La información para el período de 2017 a 2021 proviene del [Ministerio de Salud/SVSA/DAENT/CGIAE](#). Para el año 2022, dado que en el momento del levantamiento de datos no había una proyección oficial de población,<sup>5</sup> el Instituto Igarapé calculó una estimación utilizando el mismo método del Instituto Brasileño de Geografía y Estadística (IBGE) hecho con base en el Censo de 2010.<sup>6</sup>

**Colombia:** La población de cada estado se calcula por la suma de la población de los municipios dentro de esa región. La fuente de la población de 2017 a 2022 viene de proyecciones de población total y por sexo a nivel municipal del disponibles directamente del Departamento Administrativo Nacional de Estadística ([DANE](#)). La lista de ciudades que componen la Amazonía Colombiana puede encontrarse [aquí](#).

**Perú:** La población de cada estado es determinada por la suma de las provincias localizadas en la Amazonía. La consulta de datos poblacionales por provincias y sexo, cubriendo el período de 2017 a 2022, se realiza a través de la plataforma [Estadística poblacional de la Dirección General de Tecnologías de la Información Ministerio de Salud](#).

## Conflictos socioambientales

Los conflictos socioambientales incluyen las tensiones y disputas entre una variedad de actores como comunidades locales, empresas, autoridades gubernamentales, y grupos del crimen organizado, extendiéndose a temas como la deforestación, minería, explotación petrolera, y conservación de selvas tropicales. Estos reflejan la interacción de intereses económicos, preservación ambiental, derechos culturales y, en ciertos casos, la explotación ilegal de recursos.

<sup>4</sup> Para ver la disponibilidad vigente de los datos por países y años, consulte el anexo 2.

<sup>5</sup> Los datos fueron cerrados en enero de 2024

<sup>6</sup> Los datos para 2022 mantienen las proyecciones oficiales basadas en el Censo de 2010 por estado publicadas por el IBGE. Para obtener los datos de los municipios, el IBGE aplicó las variaciones en la población de 2021 a 2022 en las proyecciones estatales de cada municipio, en cada estado. <https://www.ibge.gov.br/estatisticas/sociais/populacao/9109-projecao-da-populacao.html>

**Brasil:** En Brasil, los datos utilizados para identificar los conflictos por tierra y agua son aquellos definidos como ocurrencias de conflicto de tierra (acciones de resistencia y enfrentamiento por la posesión, uso y propiedad de la tierra y por el acceso a los recursos naturales) y agua (acciones de resistencia, en general colectivas, que buscan garantizar el uso y la preservación de las aguas). Fuente: [CEDOC Dom Tomás Balduino – CPT](#)

**Colombia:** El número de conflictos socioambientales activos por municipio hasta 2023 está disponible en el [Atlas de conflictos socioambientales - CSA - de la Amazonía colombiana del SINCHI](#), que fue complementado con 6 nuevos conflictos identificados por el mapa de conflictos socioambientales de [Indepaz 2022](#). Los conflictos socioambientales son definidos por el [SINCHI](#) como los "hechos sociales" que manifiestan públicamente discrepancias o controversias entre diferentes actores en torno al acceso, distribución, gestión, uso y/o la conservación de recursos naturales en un espacio y período de tiempo determinados.

**Perú:** el número de conflictos socioambientales (activos y latentes) hasta 2022 fueron enviados por la Defensoría del Pueblo de Perú mediante solicitud directa del Instituto Igarapé.<sup>7</sup> La Defensoría los define como procesos complejos en el cual sectores de la sociedad, el Estado y las empresas perciben que sus objetivos, intereses, valores o necesidades son contradictorios y esa contradicción puede derivar en violencia. Incluye conflictos activos el cual es expresado por alguna de las partes o por terceros a través de demandas públicas, formales o informales y el conflicto latente es el conflicto social no expresado públicamente, así como conflicto latentes, no expresado públicamente.

## Violencia letal

La máxima expresión de la violencia, el homicidio, da cuenta de las diferentes problemáticas de conflictividad en un territorio, incluyendo violencias interpersonales y de género, manifestaciones de la criminalidad organizada, así como violencias comunitarias que pueden incluir los conflictos socioambientales.

Para poder abordar esta problemática de manera más completa, la Plataforma *Mujeres en la Amazonía: Conflictos y Violencias* presenta la información de dos fuentes de información: el sistema de salud pública y el sistema de seguridad. El sistema de salud es el responsable del registro de muertes por agresión desde la perspectiva de la atención médica, recabando información de hospitales y centros de salud de cada país sobre las víctimas que reciben tratamiento por agresiones. Por otro lado, el sistema de seguridad reporta los homicidios y feminicidios en el marco de lo que conocen los sistemas de justicia criminal y policía de cada país.

Cada uno de los sistemas adopta metodologías y alcances distintos, lo que puede llevar a diferencias en los datos registrados. Sin embargo, el análisis de estas dos fuentes de información es fundamental para entender las dinámicas de las violencias letales con precisión.

Por el lado del sistema de salud, todas las muertes se encuentran clasificadas de acuerdo a la [Clasificación Internacional de Enfermedades](#), incluyendo las muertes por causa natural (enfermedades) y muertes por causa externa (accidentes, suicidios, homicidios y otras causas). Para este proyecto se han considerado las muertes (defunciones) por homicidio (agresión) clasificación CIE 10 X85-09 y Y35-36 intervenciones legales y operaciones de guerra, las dos últimas con registros mínimos.

<sup>7</sup> Pedido con número de registro 0012022000219 datos recibidos en noviembre 12 de 2022



**Brasil - Muertes por agresión:** sistema de salud utiliza el código internacional de enfermedades (CIE 10), que considera las muertes intencionales en las categorías X85 a Y09 (agresiones) y la Y35 a Y36 (intervenciones legales y operaciones de guerra) para registrar las muertes por agresión de mujeres.

Fuente: [Sistema de información de Mortalidad - SIM del Ministerio de Salud](#)

**Colombia - Muertes por agresión:** sistema de salud utiliza el código internacional de enfermedades (CIE 10), que considera las muertes intencionales en las categorías X85 a Y09 (agresiones) y la Y35 a Y36 (intervenciones legales y operaciones de guerra) para registrar las muertes por agresión de mujeres.

Fuente: [Estadísticas vitales del Departamento Administrativo de Estadística DANE](#)

**Perú - Muertes por agresión:** sistema de salud utiliza el código internacional de enfermedades (CIE 10), que considera las muertes intencionales en las categorías X85 a Y09 (agresiones) y la Y35 a Y36 (intervenciones legales y operaciones de guerra) para registrar las muertes por agresión de mujeres.

Fuente: [Sistema Informático Nacional de Defunciones \(SINADEF\) del Ministerio de Salud](#)

En el ámbito del sistema de seguridad, las ocurrencias policiales se documentan conforme al sistema de justicia criminal de cada país, basándose en las leyes y en el código penal que clasifica estas ocurrencias como crímenes. Es importante destacar que, dentro de este contexto, homicidios y feminicidios son dos conceptos distintos, cada uno con su propia definición en los códigos penales nacionales. En general, el homicidio se define como el acto de quitar la vida a otra persona, un crimen que puede ocurrir en diversas situaciones, independientemente del género de la víctima. Por otro lado, el

feminicidio se caracteriza como un tipo específico de homicidio, cometido contra mujeres, y que está directamente ligado a cuestiones de género, evidenciando la existencia de una violencia machista estructural que busca oprimir o discriminar a las mujeres. Esta distinción no busca solo castigar el acto violento, sino también exponer y combatir las causas profundas de la violencia de género. La plataforma *Mujeres en la Amazonía: Conflictos y Violencias* presenta datos separados para feminicidios y homicidios (generales), permitiendo un análisis más detallado y específico de las formas de violencia prevalentes en la región.

**Brasil:** No existe un sistema centralizado de información, por lo que se hacen pedidos por medio de la Ley de Acceso a la Información Pública (LAI) a las Secretarías de Seguridad Pública y Policía Civil de cada uno de los nueve estados de la Amazonía Legal de Brasil. La información se encuentra disponible (con excepciones por estados y años específicos) para 2017-2022.<sup>8</sup> En Brasil, el homicidio doloso y los feminicidios están tipificados en el [Código Penal Brasileño](#): El homicidio doloso (CP art. 121) es el tipo de crimen en el que el agente tiene la intención de matar, o asume el riesgo de causar la muerte, incluyendo el feminicidio (CP Art. 121, § 2, inciso VI) – un crimen motivado por la condición de la víctima de ser mujer o por motivos de su identidad de género.

**Colombia:** Los datos se solicitan directamente a la [Policía Nacional de Colombia](#). Los delitos están tipificados en el [Código de Penal Colombiano](#): el homicidio intencional (CP art. 103) es el tipo de crimen donde el agente tiene la intención de matar y, como en Brasil, también engloba el feminicidio (Ley 1.761 de 2015, integrada al CP, art. 104), que es un crimen motivado por la condición de ser mujer

<sup>8</sup> Los datos relativos al sistema de seguridad de Brasil fueron solicitados mediante la Ley de Acceso a la Información Pública (LAI) a las Secretarías de Seguridad Pública y Policía Civil de los nueve estados de la Amazonía Legal brasileña. Como no todos los estados proporcionaron información sobre todos los crímenes para los años solicitados, existen lagunas de datos para algunos estados y períodos específicos (ver Anexo 2). Por eso, es importante resaltar que los números totales corresponden a los datos recibidos conforme al detalle en el anexo 2.

de la víctima o por razones de su identidad de género, o en circunstancias que involucren cualquiera de los siguientes aspectos: a) Tener o haber tenido una relación familiar, íntima o, de convivencia con la víctima, de amistad, de compañerismo o de trabajo y ser perpetrador de un ciclo de violencia física, sexual, psicológica o patrimonial que antecedió el crimen contra ella. b) Ejercer sobre el cuerpo y la vida de la mujer actos de instrumentalización de género o sexual o acciones de opresión y dominio sobre sus decisiones vitales y su sexualidad. c) Cometer el delito en aprovechamiento de las relaciones de poder ejercidas sobre la mujer, expresado en la jerarquización personal, económica, sexual, militar, política o sociocultural. d) Cometer el delito para generar terror o humillación a quien se considere enemigo. e) Que existan antecedentes o indicios de cualquier tipo de violencia o amenaza en el ámbito doméstico, familiar, laboral o escolar por parte del sujeto activo en contra de la víctima o de violencia de género cometida por el autor contra la víctima, independientemente de que el hecho haya sido denunciado o no.

**Perú:** Información no disponible.

## Violencia no letal

La plataforma también incluye información sobre manifestaciones de violencia y crímenes no letales que revelan la variedad de agresiones enfrentadas por las mujeres, abarcando aspectos físicos, psicológicos y sexuales. Estas formas de violencia no letal se registran en los dos sistemas de información: salud y seguridad. Dentro del sistema de salud, se destacan los informes obligatorios sobre violencia física, sexual y psicológica, incorporados a los sistemas de vigilancia de eventos de salud pública de cada país.

**Brasil:** reportes de [violencia interpersonal del Sistema de Información de Agravios de Notificación \(SINAN\)](#). El SINAN se alimenta principalmente a través de la notificación e investigación de casos de enfermedades y agravios que figuran en la lista nacional de enfermedades de notificación obligatoria (Decreto de Consolidación N° 4, del 28 de septiembre de 2017, Anexo). La Ley Maria da Penha (Artículo 7) define los tipos de violencia como:

- **Violencia física no letal :** Entendida como cualquier conducta que atente contra su integridad o salud corporal
- **Violencia psicológica:** Cualquier conducta que causa daño emocional y disminuye la autoestima o daña y perturba su desarrollo completo o que tiene como objetivo degradar o controlar sus acciones, comportamientos, creencias y decisiones por amenaza, vergüenza, humillación manipulación, aislamiento, vigilancia constante, acoso, insulto, chantaje, violación de la intimidad, ridículo, explotación y limitación del derecho de ir y venir o cualquier otro medio que pueda dañar la salud psicológica y la autodeterminación.
- **Violencia sexual:** Cualquier conducta que obliga a presenciar, mantener o participar en relaciones sexuales no deseadas, mediante intimidación, amenaza, coerción o uso de la fuerza; para inducirla a comercializar o utilizar su sexualidad, para evitar que use cualquier método anticonceptivo o para obligarla a contraer matrimonio, embarazo, aborto o prostitución mediante coerción, chantaje, soborno o manipulación; o limitar o anular el ejercicio de sus derechos sexuales y reproductivos.

**Colombia:** Casos de violencia de género atendidos por el sistema de salud reportados al Sistema de Vigilancia en Salud Pública (SIVIGILA), entregados por requerimiento directo al Instituto Nacional de Salud de Colombia. La definición de los tipos de violencia viene de la [Ley 1257 de 2008](#).

- **Violencia física no letal:** Daño o sufrimiento físico; riesgo o disminución de la integridad corporal de una persona.
- **Violencia psicológica:** Consecuencia proveniente de la acción u omisión destinada a degradar o controlar las acciones, comportamientos, creencias y decisiones de otras personas, por medio de intimidación, manipulación, amenaza, directa o indirecta, humillación, aislamiento o cualquier otra conducta que implique un perjuicio en la salud psicológica, la autodeterminación o el desarrollo personal.
- **Violencia sexual:** Consecuencias que provienen de la acción consistente en obligar a una persona a mantener contacto sexualizado, físico o verbal, o a participar en otras interacciones sexuales mediante el uso de fuerza, intimidación, coerción, chantaje, soborno, manipulación, amenaza o cualquier otro mecanismo que anule o limite la voluntad personal.

**Perú:** Casos atendidos en los Centro Emergencia Mujer- CEM a nivel de provincia. Programa Nacional para la Prevención y Erradicación de la Violencia contra las Mujeres e Integrantes del Grupo Familiar – [AURORA](#). Las definiciones de la violencia están basadas en Instructivo de la Ficha de Registro de Casos del Centro de Emergência da Mulher (CEM).

- **Violencia física no letal:** Es la acción o conducta, que causa daño a la integridad corporal o a la salud. Se incluye el maltrato por negligencia, descuido o por privación de las necesidades básicas, que hayan ocasionado daño físico o que puedan llegar a ocasionarlo, sin importar el tiempo que se requiera para su recuperación.
- **Violencia psicológica:** Es la acción u omisión, tendiente a controlar o aislar a la persona contra su voluntad, a humillarla, avergonzarla, insultarla, estigmatizarla o estereotiparla, sin importar el tiempo que se requiera para su recuperación.
- **Violencia sexual:** Son acciones de naturaleza sexual que se cometen contra una persona sin su consentimiento o bajo coacción. Incluyen actos que no involucran penetración o contacto físico alguno. Asimismo, se consideran tales la exposición a material pornográfico y que vulneran el derecho de las personas a decidir voluntariamente acerca de su vida sexual o reproductiva, a través de amenazas, coerción, uso de la fuerza o intimidación.

Con respecto a ocurrencias policiales y estadística criminal se incluyen lo que cada país reporta en su código penal como lesión corporal, violación, amenazas así como violencias morales.

**Brasil:** Como no existe un sistema centralizado de información, las solicitudes se hacen mediante la Ley de Acceso a la Información Pública (LAI) a las Secretarías de Seguridad Pública y Policía Civil de cada uno de los nueve estados de la Amazonía Legal brasileña.<sup>9</sup> A continuación, vea las definiciones de los crímenes de lesión corporal dolosa, estupro, amenaza y las llamadas violencias morales, que incluyen calumnia, difamación e injuria, según el [Código Penal Brasileño](#):

<sup>9</sup> Así como ocurre con los datos de homicidios dolosos y feminicidios, los números totales del país representan solo los datos proporcionados por los estados. Ver disponibilidad en el Anexo 2.



- **Lesión corporal dolosa:** el acto de ofender la integridad corporal o la salud de otra persona (CP, Art. 129)
- **Violación:** el acto de coaccionar a alguien, mediante violencia o grave amenaza, a mantener relaciones sexuales o a practicar o permitir que se practique con él otro acto sexual lascivo (CP, Art. 213).
- **Amenaza:** el acto de amenazar a alguien, ya sea por palabra, escrito, gesto u otro medio simbólico, con causarle un daño injusto y grave. (CP, Art 147).
- **Calumnia/Difamación/Injuria:** Calumnia es atribuir falsamente a alguien un delito (CP, Art. 138). Difamar es atribuir a alguien un hecho que afecte negativamente su reputación (CP, Art. 139). La injuria se caracteriza por injuriar a alguien, ofendiendo su dignidad o decoro (CP, Art. 140).

**Colombia:** Los datos se solicitan directamente a la [Policía Nacional de Colombia](#) que provee información de lesiones personales, violación y amenaza. Los crímenes son definidos por el [Código Penal Colombiano](#) son:

- **Lesiones personales:** El que cause a otro daño en el cuerpo o en la salud (CP, art. 111)
- **Violación:** El código penal define la violación como acceso carnal forzado, ya sea por la penetración del órgano sexual masculino o por cualquier otra parte del cuerpo humano o objeto, por vía anal, vaginal o oral (CP, art. 212)
- **Amenaza:** El que por cualquier medio atemorice o amenace a una persona, familia, comunidad o institución, con el propósito de causar alarma, zozobra o terror en la población o en un sector de ella. (CP, art 347).

**Perú:** Información no disponible.

## Violencia política contra mujeres

Según [definición de ACLED](#) son eventos violentos donde un grupo armado organizado inflige deliberadamente violencia sobre no combatientes desarmados. Por definición, los civiles están desarmados y no pueden participar en violencia política. Los perpetradores de tales actos incluyen fuerzas estatales y sus afiliados, rebeldes, milicias y fuerzas externas/otras. En el [caso específico de la base utilizada en la plataforma](#), las ocurrencias son aquellas en las cuales las mujeres son las principales víctimas, sean los casos en que los objetivos son exclusivamente mujeres o niñas, o cuando el caso afecta a víctimas en su mayoría del sexo femenino. Los datos de los tres países vienen de la base de datos "[Violencia política dirigida contra mujeres y manifestaciones que cuentan con la participación de mujeres](#)" del Armed Conflict Location & Event Data Project (ACLED).

## Presiones Territoriales

Se trata de capas de información que mapean el contexto territorial, destacando factores que pueden generar conflictos socioambientales y pueden generar vulnerabilidades a las mujeres. Estas informaciones son provistas por la [Red Amazónica de Información Socioambiental Georreferenciada \(RAISG\)](#) (2022). Las definiciones vienen [del sitio de términos de uso de RAISG](#), así como de detalles incluidos en los metadatos de cada capa de información.

## Zonas mineras

Polígonos de los intereses o concesiones mineras. Fuentes específicas:

**Brasil:** Instituto Socioambiental - ISA. Agência Nacional de Mineração - ANM, 2022. Según como describe ISA, los procesos se agruparon por etapa, bajo un subtítulo de 4 clases: interés en la investigación, investigación o disponibilidad, solicitud de extracción, autorización de extracción.

**Colombia:** Fundación Gaia - FGA. Catastro minero digital de la República de Colombia. Agencia Nacional de Minería, 2020.

**Perú:** Instituto Bien Comun - IBC. Instituto Geológico Minero y Metalúrgico (INGEMMET/MINEM), 2021

- Regiones de explotación minera ilegal o con información de conflictos por invasión de mineros (polígonos / manchas);
- Ríos con información sobre minería ilegal usando balsas (líneas);
- Localización puntual (precisa o aproximada) de minería ilegal (puntos).

Fuentes específicas por país:

**Brasil:** Instituto Socioambiental e Imazon, 2020

**Colombia:** Gaia, 2020

**Peru:** IBC, 2020

## Hidroeléctricas

Ubicación de las hidroeléctricas planificadas, en construcción o en operación. Fuentes específicas:

**Brasil:** Instituto Socioambiental - ISA.: Agência Nacional de Energia Elétrica (ANEEL), vinculada ao Ministério de Minas e Energia (MME), 2022

**Colombia:** Gaia, 2020

**Perú:** Instituto Bien Comun - IBC. (IBC): OSINERGMIN/PCM, 2018

## Minería ilegal

Identificación de puntos, zonas y ríos con localización de minería ilegal, identificados en imágenes satelitales, noticias, recolecciones de campo y evidencias de localización sobre la exploración de minerales. Incluye compilación por parte de RAISG de informaciones obtenidas en los países, de diferentes fuentes:

- Periódicos, documentos de trabajo, artículos académicos; informes de consultorías y otros estudios;
- información personal de expertos (antropólogos y técnicos de campo de las instituciones socias u otras);
- Información cartográfica (mapas referenciales u oficiales, bases de datos de uso de suelo oficiales o de organizaciones de la sociedad civil)
- Ubicación geográfica de la información recopilada con el apoyo de imágenes de satélite y herramientas de libre acceso con el objeto de identificar:

## Carreteras

Trazado de las carreteras principales, secundarias y ferrocarriles, existentes o planeadas. Base cartográfica de vías sistematizada con las fuentes de información.

**Brasil:** Instituto Socioambiental - ISA e Instituto do Homem e Meio Ambiente da Amazônia - Imazon. Departamento Nacional de Infraestrutura de Transportes - DNIT (2017);

**Colombia:** Fundación Gaia - FGA. Cartografía digital a escala 1:100.000 del Instituto Geográfico Agustín Codazzi IGAC (2020).

**Perú:** Instituto Bien Comun - IBC Source: Ministerio de Transportes y Comunicaciones (MTC), 2019

# ANEXO 1

## Municipios (Colombia y Brasil) y provincias (Perú) que componen la región Amazónica en la Plataforma *Mujeres en la Amazonía: Conflictos y Violencias*

### COLOMBIA: 80 municipios

Departamento	Municipio
Amazonas	Leticia
Amazonas	El Encanto
Amazonas	La Chorrera
Amazonas	La Pedrera
Amazonas	La Victoria
Amazonas	Mirití-Paraná
Amazonas	Puerto Alegría
Amazonas	Puerto Arica
Amazonas	Puerto Nariño
Amazonas	Puerto Santander
Amazonas	Tarapacá
Caquetá	Florencia
Caquetá	Albania
Caquetá	Belén de Los Andaquíes
Caquetá	Cartagena del Chairá
Caquetá	Curillo
Caquetá	El Doncello
Caquetá	El Paujil
Caquetá	La Montañita
Caquetá	Milán
Caquetá	Morelia

Departamento	Municipio
Caquetá	Puerto Rico
Caquetá	San José del Fragua
Caquetá	San Vicente del Caguán
Caquetá	Solano
Caquetá	Solita
Caquetá	Valparaíso
Guainía	Inírida
Guainía	Barrancominas
Guainía	Mapiripana
Guainía	San Felipe
Guainía	Puerto Colombia
Guainía	La Guadalupe
Guainía	Cacahual
Guainía	Pana Pana
Guainía	Morichal
Guaviare	San José del Guaviare
Guaviare	Calamar
Guaviare	El Retorno
Guaviare	Miraflores
Putumayo	Mocoa
Putumayo	Colón



Departamento	Municipio
Putumayo	Orito
Putumayo	Puerto Asís
Putumayo	Puerto Caicedo
Putumayo	Puerto Guzmán
Putumayo	Puerto Leguizamo
Putumayo	Sibundoy
Putumayo	San Francisco
Putumayo	San Miguel
Putumayo	Santiago
Putumayo	Valle del Guamuez
Putumayo	Villagarzón
Vaupés	Mitú
Vaupés	Carurú
Vaupés	Pacoa
Vaupés	Taraira
Vaupés	Papunahua
Vaupés	Yavaraté
Cauca	Piamonte
Cauca	Santa Rosa
Cauca	San Sebastián (54%)*

Departamento	Municipio
Meta	Mapiripán (62%)*
Meta	Mesetas (77%)*
Meta	La Macarena
Meta	Uribe (65%)*
Meta	Puerto Rico (74%)*
Meta	Vistahermosa (84%)*
Meta	Puerto Concordia (17%)*
Meta	Puerto Gaitan (13%)*
Meta	San Juan de Arama (19%)*
Nariño	Córdoba (67%)*
Nariño	Ipiales (90%)*
Nariño	Potosí (66%)*
Nariño	Puerres (73%)*
Nariño	Buesaco (2%)*
Nariño	Funes (49%)*
Nariño	Pasto (55%)*
Nariño	Tangua (1%)*
Vichada	Cumaribo (58%)*

Nota: los municipios marcados con \* tienen una porción de su territorio en la región del Amazonas, sin embargo los datos en la base de datos se refieren a la totalidad del municipio.

## PERÚ: 66 provincias

Departamento	Municipio
Amazonas	Chachapoyas
Amazonas	Bagua
Amazonas	Bongara
Amazonas	Condorcanqui
Amazonas	Luya

Departamento	Municipio
Amazonas	Rodriguez De Mendoza
Amazonas	Utcubamba
Ayacucho	Huanta
Ayacucho	La Mar
Cajamarca	Jaen

Departamento	Município
Cajamarca	San Ignacio
Cusco	Calca
Cusco	La Convencion
Cusco	Paucartambo
Cusco	Quispicanchi
Cusco	Urubamba
Huancavelica	Tayacaja
Huanuco	Huanuco
Huanuco	Dos De Mayo
Huanuco	Huacaybamba
Huanuco	Huamalies
Huanuco	Leoncio Prado
Huanuco	Marañon
Huanuco	Pachitea
Huanuco	Puerto Inca
Junin	Huancayo
Junin	Concepcion
Junin	Chanchamayo
Junin	Jauja
Junin	Junin
Junin	Satipo
Junin	Tarma
La Libertad	Bolivar
La Libertad	Pataz
Loreto	Maynas
Loreto	Alto Amazonas
Loreto	Loreto
Loreto	Mariscal Ramon Castilla

Departamento	Município
Loreto	Requena
Loreto	Ucayali
Loreto	Datem Del Marañon
Loreto	Putumayo
Madre De Dios	Tambopata
Madre De Dios	Manu
Madre De Dios	Tahuamanu
Pasco	Pasco
Pasco	Oxapampa
Piura	Ayabaca
Piura	Huancabamba
Puno	Carabaya
Puno	San Antonio De Putina
Puno	Sandia
San Martin	Moyobamba
San Martin	Bellavista
San Martin	El Dorado
San Martin	Huallaga
San Martin	Lamas
San Martin	Mariscal Caceres
San Martin	Picota
San Martin	Rioja
San Martin	San Martin
San Martin	Tocache
Ucayali	Coronel Portillo
Ucayali	Atalaya
Ucayali	Padre Abad
Ucayali	Purus

**BRASIL:** 772 municípios

Departamento	Município
Rondônia	Alta Floresta D'Oeste
Rondônia	Ariquemes
Rondônia	Cabixi
Rondônia	Cacoal
Rondônia	Cerejeiras
Rondônia	Colorado do Oeste
Rondônia	Corumbiara
Rondônia	Costa Marques
Rondônia	Espigão D'Oeste
Rondônia	Guajará-Mirim
Rondônia	Jaru
Rondônia	Ji-Paraná
Rondônia	Machadinho D'Oeste
Rondônia	Nova Brasilândia D'Oeste
Rondônia	Ouro Preto do Oeste
Rondônia	Pimenta Bueno
Rondônia	Porto Velho
Rondônia	Presidente Médici
Rondônia	Rio Crespo
Rondônia	Rolim de Moura
Rondônia	Santa Luzia D'Oeste
Rondônia	Vilhena
Rondônia	São Miguel do Guaporé
Rondônia	Nova Mamoré
Rondônia	Alvorada D'Oeste
Rondônia	Alto Alegre dos Parecis
Rondônia	Alto Paraíso
Rondônia	Buritis
Rondônia	Novo Horizonte do Oeste

Departamento	Município
Rondônia	Cacaulândia
Rondônia	Campo Novo de Rondônia
Rondônia	Candeias do Jamari
Rondônia	Castanheiras
Rondônia	Chupinguaia
Rondônia	Cujubim
Rondônia	Governador Jorge Teixeira
Rondônia	Itapuã do Oeste
Rondônia	Ministro Andreazza
Rondônia	Mirante da Serra
Rondônia	Monte Negro
Rondônia	Nova União
Rondônia	Parecis
Rondônia	Pimenteiras do Oeste
Rondônia	Primavera de Rondônia
Rondônia	São Felipe D'Oeste
Rondônia	São Francisco do Guaporé
Rondônia	Seringueiras
Rondônia	Teixeirópolis
Rondônia	Theobroma
Rondônia	Urupá
Rondônia	Vale do Anari
Rondônia	Vale do Paraíso
Acre	Acrelândia
Acre	Assis Brasil
Acre	Brasiléia
Acre	Bujari
Acre	Capixaba
Acre	Cruzeiro do Sul



Departamento	Município
Acre	Epitaciolândia
Acre	Feijó
Acre	Jordão
Acre	Mâncio Lima
Acre	Manoel Urbano
Acre	Marechal Thaumaturgo
Acre	Plácido de Castro
Acre	Porto Walter
Acre	Rio Branco
Acre	Rodrigues Alves
Acre	Santa Rosa do Purus
Acre	Senador Guiomard
Acre	Sena Madureira
Acre	Tarauacá
Acre	Xapuri
Acre	Porto Acre
Amazonas	Alvarães
Amazonas	Amaturá
Amazonas	Anamá
Amazonas	Anori
Amazonas	Apuí
Amazonas	Atalaia do Norte
Amazonas	Autazes
Amazonas	Barcelos
Amazonas	Barreirinha
Amazonas	Benjamin Constant
Amazonas	Beruri
Amazonas	Boa Vista do Ramos
Amazonas	Boca do Acre
Amazonas	Borba

Departamento	Município
Amazonas	Caapiranga
Amazonas	Canutama
Amazonas	Carauari
Amazonas	Careiro
Amazonas	Careiro da Várzea
Amazonas	Coari
Amazonas	Codajás
Amazonas	Eirunepé
Amazonas	Envira
Amazonas	Fonte Boa
Amazonas	Guajará
Amazonas	Humaitá
Amazonas	Ipixuna
Amazonas	Iranduba
Amazonas	Itacoatiara
Amazonas	Itamarati
Amazonas	Itapiranga
Amazonas	Japurá
Amazonas	Juruá
Amazonas	Jutaí
Amazonas	Lábrea
Amazonas	Manacapuru
Amazonas	Manaquiri
Amazonas	Manaus
Amazonas	Manicoré
Amazonas	Maraã
Amazonas	Maués
Amazonas	Nhamundá
Amazonas	Nova Olinda do Norte
Amazonas	Novo Airão

Departamento	Município
Amazonas	Novo Aripuanã
Amazonas	Parintins
Amazonas	Pauini
Amazonas	Presidente Figueiredo
Amazonas	Rio Preto da Eva
Amazonas	Santa Isabel do Rio Negro
Amazonas	Santo Antônio do Içá
Amazonas	São Gabriel da Cachoeira
Amazonas	São Paulo de Olivença
Amazonas	São Sebastião do Uatumã
Amazonas	Silves
Amazonas	Tabatinga
Amazonas	Tapauá
Amazonas	Tefé
Amazonas	Tonantins
Amazonas	Uarini
Amazonas	Urucará
Amazonas	Urucurituba
Roraima	Amajari
Roraima	Alto Alegre
Roraima	Boa Vista
Roraima	Bonfim
Roraima	Cantá
Roraima	Caracaraí
Roraima	Caroebe
Roraima	Iracema
Roraima	Mucajaí
Roraima	Normandia
Roraima	Pacaraima
Roraima	Rorainópolis

Departamento	Município
Roraima	São João da Baliza
Roraima	São Luiz
Roraima	Uiramutã
Pará	Abaetetuba
Pará	Abel Figueiredo
Pará	Acará
Pará	Afuá
Pará	Água Azul do Norte
Pará	Alenquer
Pará	Almeirim
Pará	Altamira
Pará	Anajás
Pará	Ananindeua
Pará	Anapu
Pará	Augusto Corrêa
Pará	Aurora do Pará
Pará	Aveiro
Pará	Bagre
Pará	Baião
Pará	Bannach
Pará	Barcarena
Pará	Belém
Pará	Belterra
Pará	Benevides
Pará	Bom Jesus do Tocantins
Pará	Bonito
Pará	Bragança
Pará	Brasil Novo
Pará	Brejo Grande do Araguaia
Pará	Breu Branco

Departamento	Município
Pará	Breves
Pará	Bujaru
Pará	Cachoeira do Piriá
Pará	Cachoeira do Arari
Pará	Cametá
Pará	Canaã dos Carajás
Pará	Capanema
Pará	Capitão Poço
Pará	Castanhal
Pará	Chaves
Pará	Colares
Pará	Conceição do Araguaia
Pará	Concórdia do Pará
Pará	Cumarú do Norte
Pará	Curionópolis
Pará	Curralinho
Pará	Curuçá
Pará	Dom Eliseu
Pará	Eldorado dos Carajás
Pará	Faro
Pará	Floresta do Araguaia
Pará	Garrafão do Norte
Pará	Goianésia do Pará
Pará	Gurupá
Pará	Igarapé-Açu
Pará	Igarapé-Miri
Pará	Inhangapi
Pará	Ipixuna do Pará
Pará	Irituia
Pará	Itaituba

Departamento	Município
Pará	Itupiranga
Pará	Jacareacanga
Pará	Jacundá
Pará	Juruti
Pará	Limoeiro do Ajuru
Pará	Mãe do Rio
Pará	Magalhães Barata
Pará	Marabá
Pará	Maracanã
Pará	Marapanim
Pará	Marituba
Pará	Medicilândia
Pará	Melgaço
Pará	Mocajuba
Pará	Moju
Pará	Mojuí dos Campos
Pará	Monte Alegre
Pará	Muaná
Pará	Nova Esperança do Piriá
Pará	Nova Ipixuna
Pará	Nova Timboteua
Pará	Novo Progresso
Pará	Novo Repartimento
Pará	Óbidos
Pará	Oeiras do Pará
Pará	Oriximiná
Pará	Ourém
Pará	Ouilândia do Norte
Pará	Pacajá
Pará	Palestina do Pará

Departamento	Município
Pará	Paragominas
Pará	Parauapebas
Pará	Pau D'Arco
Pará	Peixe-Boi
Pará	Piçarra
Pará	Placas
Pará	Ponta de Pedras
Pará	Portel
Pará	Porto de Moz
Pará	Prainha
Pará	Primavera
Pará	Quatipuru
Pará	Redenção
Pará	Rio Maria
Pará	Rondon do Pará
Pará	Rurópolis
Pará	Salinópolis
Pará	Salvaterra
Pará	Santa Bárbara do Pará
Pará	Santa Cruz do Arari
Pará	Santa Izabel do Pará
Pará	Santa Luzia do Pará
Pará	Santa Maria das Barreiras
Pará	Santa Maria do Pará
Pará	Santana do Araguaia
Pará	Santarém
Pará	Santarém Novo
Pará	Santo Antônio do Tauá
Pará	São Caetano de Odivelas
Pará	São Domingos do Araguaia

Departamento	Município
Pará	São Domingos do Capim
Pará	São Félix do Xingu
Pará	São Francisco do Pará
Pará	São Geraldo do Araguaia
Pará	São João da Ponta
Pará	São João de Pirabas
Pará	São João do Araguaia
Pará	São Miguel do Guamá
Pará	São Sebastião da Boa Vista
Pará	Sapucaia
Pará	Senador José Porfírio
Pará	Soure
Pará	Tailândia
Pará	Terra Alta
Pará	Terra Santa
Pará	Tomé-Açu
Pará	Tracuateua
Pará	Trairão
Pará	Tucumã
Pará	Tucuruí
Pará	Ulianópolis
Pará	Uruará
Pará	Vigia
Pará	Viseu
Pará	Vitória do Xingu
Pará	Xinguara
Amapá	Serra do Navio
Amapá	Amapá
Amapá	Pedra Branca do Amapari
Amapá	Calçoene

Departamento	Município
Amapá	Cutias
Amapá	Ferreira Gomes
Amapá	Itaubal
Amapá	Laranjal do Jari
Amapá	Macapá
Amapá	Mazagão
Amapá	Oiapoque
Amapá	Porto Grande
Amapá	Pracuúba
Amapá	Santana
Amapá	Tartarugalzinho
Amapá	Vitória do Jari
Tocantins	Abreulândia
Tocantins	Aguiarnópolis
Tocantins	Aliança do Tocantins
Tocantins	Almas
Tocantins	Alvorada
Tocantins	Ananás
Tocantins	Angico
Tocantins	Aparecida do Rio Negro
Tocantins	Aragominas
Tocantins	Araguacema
Tocantins	Araguaçu
Tocantins	Araguaína
Tocantins	Araguanã
Tocantins	Araguatins
Tocantins	Arapoema
Tocantins	Arraias
Tocantins	Augustinópolis
Tocantins	Axixá do Tocantins

Departamento	Município
Tocantins	Babaçulândia
Tocantins	Bandeirantes do Tocantins
Tocantins	Barrolândia
Tocantins	Bernardo Sayão
Tocantins	Bom Jesus do Tocantins
Tocantins	Brasilândia do Tocantins
Tocantins	Brejinho de Nazaré
Tocantins	Buriti do Tocantins
Tocantins	Cachoeirinha
Tocantins	Campos Lindos
Tocantins	Cariri do Tocantins
Tocantins	Carmolândia
Tocantins	Carrasco Bonito
Tocantins	Caseara
Tocantins	Centenário
Tocantins	Chapada de Areia
Tocantins	Chapada da Natividade
Tocantins	Colinas do Tocantins
Tocantins	Combinado
Tocantins	Conceição do Tocantins
Tocantins	Couto de Magalhães
Tocantins	Cristalândia
Tocantins	Crixás do Tocantins
Tocantins	Darcinópolis
Tocantins	Dianópolis
Tocantins	Divinópolis do Tocantins
Tocantins	Dois Irmãos do Tocantins
Tocantins	Dueré
Tocantins	Esperantina
Tocantins	Fátima



Departamento	Município
Tocantins	Figueirópolis
Tocantins	Filadélfia
Tocantins	Formoso do Araguaia
Tocantins	Fortaleza do Tabocão
Tocantins	Goianorte
Tocantins	Goiatins
Tocantins	Guaraí
Tocantins	Gurupi
Tocantins	Ipueiras
Tocantins	Itacajá
Tocantins	Itaguatins
Tocantins	Itapiratins
Tocantins	Itaporã do Tocantins
Tocantins	Jaú do Tocantins
Tocantins	Juarina
Tocantins	Lagoa da Confusão
Tocantins	Lagoa do Tocantins
Tocantins	Lajeado
Tocantins	Lavandeira
Tocantins	Lizarda
Tocantins	Luzinópolis
Tocantins	Marianópolis do Tocantins
Tocantins	Mateiros
Tocantins	Maurilândia do Tocantins
Tocantins	Miracema do Tocantins
Tocantins	Miranorte
Tocantins	Monte do Carmo
Tocantins	Monte Santo do Tocantins
Tocantins	Palmeiras do Tocantins
Tocantins	Muricilândia

Departamento	Município
Tocantins	Natividade
Tocantins	Nazaré
Tocantins	Nova Olinda
Tocantins	Nova Rosalândia
Tocantins	Novo Acordo
Tocantins	Novo Alegre
Tocantins	Novo Jardim
Tocantins	Oliveira de Fátima
Tocantins	Palmeirante
Tocantins	Palmeirópolis
Tocantins	Paraíso do Tocantins
Tocantins	Paraná
Tocantins	Pau D'Arco
Tocantins	Pedro Afonso
Tocantins	Peixe
Tocantins	Pequizeiro
Tocantins	Colméia
Tocantins	Pindorama do Tocantins
Tocantins	Piraquê
Tocantins	Pium
Tocantins	Ponte Alta do Bom Jesus
Tocantins	Ponte Alta do Tocantins
Tocantins	Porto Alegre do Tocantins
Tocantins	Porto Nacional
Tocantins	Praia Norte
Tocantins	Presidente Kennedy
Tocantins	Pugmil
Tocantins	Recursolândia
Tocantins	Riachinho
Tocantins	Rio da Conceição

Departamento	Município
Tocantins	Rio dos Bois
Tocantins	Rio Sono
Tocantins	Sampaio
Tocantins	Sandolândia
Tocantins	Santa Fé do Araguaia
Tocantins	Santa Maria do Tocantins
Tocantins	Santa Rita do Tocantins
Tocantins	Santa Rosa do Tocantins
Tocantins	Santa Tereza do Tocantins
Tocantins	Santa Terezinha do Tocantins
Tocantins	São Bento do Tocantins
Tocantins	São Félix do Tocantins
Tocantins	São Miguel do Tocantins
Tocantins	São Salvador do Tocantins
Tocantins	São Sebastião do Tocantins
Tocantins	São Valério da Natividade
Tocantins	Silvanópolis
Tocantins	Sítio Novo do Tocantins
Tocantins	Sucupira
Tocantins	Taguatinga
Tocantins	Taipas do Tocantins
Tocantins	Talismã
Tocantins	Palmas
Tocantins	Tocantínia
Tocantins	Tocantinópolis
Tocantins	Tupirama
Tocantins	Tupiratins
Tocantins	Wanderlândia
Tocantins	Xambioá

Departamento	Município
Maranhão	Açailândia
Maranhão	Alcântara
Maranhão	Altamira do Maranhão
Maranhão	Alto Alegre do Maranhão
Maranhão	Alto Alegre do Pindaré
Maranhão	Alto Parnaíba
Maranhão	Amapá do Maranhão
Maranhão	Amarante do Maranhão
Maranhão	Anajatuba
Maranhão	Apicum-Açu
Maranhão	Araguanã
Maranhão	Arame
Maranhão	Arari
Maranhão	Axixá
Maranhão	Bacabal
Maranhão	Bacabeira
Maranhão	Bacuri
Maranhão	Bacurituba
Maranhão	Balsas
Maranhão	Barra do Corda
Maranhão	Bela Vista do Maranhão
Maranhão	Benedito Leite
Maranhão	Bequimão
Maranhão	Bernardo do Mearim
Maranhão	Boa Vista do Gurupi
Maranhão	Bom Jardim
Maranhão	Bom Jesus das Selvas
Maranhão	Bom Lugar
Maranhão	Brejo de Areia
Maranhão	Buriti Bravo

Departamento	Município
Maranhão	Buriticupu
Maranhão	Buritirana
Maranhão	Cachoeira Grande
Maranhão	Cajapió
Maranhão	Cajari
Maranhão	Campestre do Maranhão
Maranhão	Cândido Mendes
Maranhão	Cantanhede
Maranhão	Capinzal do Norte
Maranhão	Carolina
Maranhão	Carutapera
Maranhão	Cedral
Maranhão	Central do Maranhão
Maranhão	Centro do Guilherme
Maranhão	Centro Novo do Maranhão
Maranhão	Cidelândia
Maranhão	Codó
Maranhão	Colinas
Maranhão	Conceição do Lago-Açu
Maranhão	Coroatá
Maranhão	Cururupu
Maranhão	Davinópolis
Maranhão	Dom Pedro
Maranhão	Esperantinópolis
Maranhão	Estreito
Maranhão	Feira Nova do Maranhão
Maranhão	Fernando Falcão
Maranhão	Formosa da Serra Negra
Maranhão	Fortaleza dos Nogueiras
Maranhão	Fortuna

Departamento	Município
Maranhão	Godofredo Viana
Maranhão	Gonçalves Dias
Maranhão	Governador Archer
Maranhão	Governador Edison Lobão
Maranhão	Governador Eugênio Barros
Maranhão	Governador Luiz Rocha
Maranhão	Governador Newton Bello
Maranhão	Governador Nunes Freire
Maranhão	Graça Aranha
Maranhão	Grajaú
Maranhão	Guimarães
Maranhão	Icatu
Maranhão	Igarapé do Meio
Maranhão	Igarapé Grande
Maranhão	Imperatriz
Maranhão	Itaipava do Grajaú
Maranhão	Itapecuru Mirim
Maranhão	Itinga do Maranhão
Maranhão	Jatobá
Maranhão	Jenipapo dos Vieiras
Maranhão	João Lisboa
Maranhão	Joselândia
Maranhão	Junco do Maranhão
Maranhão	Lago da Pedra
Maranhão	Lago do Junco
Maranhão	Lago Verde
Maranhão	Lago dos Rodrigues
Maranhão	Lagoa Grande do Maranhão
Maranhão	Lajeado Novo

Departamento	Município
Maranhão	Lima Campos
Maranhão	Loreto
Maranhão	Luís Domingues
Maranhão	Maracaçumé
Maranhão	Marajá do Sena
Maranhão	Maranhãozinho
Maranhão	Matinha
Maranhão	Matões do Norte
Maranhão	Mirador
Maranhão	Miranda do Norte
Maranhão	Mirinzal
Maranhão	Moção
Maranhão	Montes Altos
Maranhão	Morros
Maranhão	Nova Colinas
Maranhão	Nova Iorque
Maranhão	Nova Olinda do Maranhão
Maranhão	Olho d'Água das Cunhãs
Maranhão	Olinda Nova do Maranhão
Maranhão	Paço do Lumiar
Maranhão	Palmeirândia
Maranhão	Paraibano
Maranhão	Pastos Bons
Maranhão	Paulo Ramos
Maranhão	Pedreiras
Maranhão	Pedro do Rosário
Maranhão	Penalva
Maranhão	Peri Mirim
Maranhão	Peritoró
Maranhão	Pindaré-Mirim

Departamento	Município
Maranhão	Pinheiro
Maranhão	Pio XII
Maranhão	Pirapemas
Maranhão	Poção de Pedras
Maranhão	Porto Franco
Maranhão	Porto Rico do Maranhão
Maranhão	Presidente Dutra
Maranhão	Presidente Sarney
Maranhão	Presidente Vargas
Maranhão	Raposa
Maranhão	Riachão
Maranhão	Ribamar Fiquene
Maranhão	Rosário
Maranhão	Sambaíba
Maranhão	Santa Helena
Maranhão	Santa Inês
Maranhão	Santa Luzia
Maranhão	Santa Luzia do Paruá
Maranhão	Santa Rita
Maranhão	Santo Antônio dos Lopes
Maranhão	São Bento
Maranhão	São Domingos do Azeitão
Maranhão	São Domingos do Maranhão
Maranhão	São Félix de Balsas
Maranhão	São Francisco do Brejão
Maranhão	São João Batista
Maranhão	São João do Carú
Maranhão	São João do Paraíso
Maranhão	São João do Soter
Maranhão	São José de Ribamar

Departamento	Município
Maranhão	São José dos Basílios
Maranhão	São Luís
Maranhão	São Luís Gonzaga do Maranhão
Maranhão	São Mateus do Maranhão
Maranhão	São Pedro da Água Branca
Maranhão	São Pedro dos Crentes
Maranhão	São Raimundo das Mangabeiras
Maranhão	São Raimundo do Doca Bezerra
Maranhão	São Roberto
Maranhão	São Vicente Ferrer
Maranhão	Satubinha
Maranhão	Senador Alexandre Costa
Maranhão	Senador La Rocque
Maranhão	Serrano do Maranhão
Maranhão	Sítio Novo
Maranhão	Sucupira do Norte
Maranhão	Tasso Fragoso
Maranhão	Timbiras
Maranhão	Trizidela do Vale
Maranhão	Tufilândia
Maranhão	Tuntum
Maranhão	Turiação
Maranhão	Turilândia
Maranhão	Vargem Grande
Maranhão	Viana
Maranhão	Vila Nova dos Martírios
Maranhão	Vitória do Mearim
Maranhão	Vitorino Freire
Maranhão	Zé Doca

Departamento	Município
Mato Grosso	Acorizal
Mato Grosso	Água Boa
Mato Grosso	Alta Floresta
Mato Grosso	Alto Araguaia
Mato Grosso	Alto Boa Vista
Mato Grosso	Alto Garças
Mato Grosso	Alto Paraguai
Mato Grosso	Alto Taquari
Mato Grosso	Apiacás
Mato Grosso	Araguaiana
Mato Grosso	Araguainha
Mato Grosso	Araputanga
Mato Grosso	Arenópolis
Mato Grosso	Aripuanã
Mato Grosso	Barão de Melgaço
Mato Grosso	Barra do Bugres
Mato Grosso	Barra do Garças
Mato Grosso	Bom Jesus do Araguaia
Mato Grosso	Brasnorte
Mato Grosso	Cáceres
Mato Grosso	Campinápolis
Mato Grosso	Campo Novo do Parecis
Mato Grosso	Campo Verde
Mato Grosso	Campos de Júlio
Mato Grosso	Canabrava do Norte
Mato Grosso	Canarana
Mato Grosso	Carlinda
Mato Grosso	Castanheira
Mato Grosso	Chapada dos Guimarães
Mato Grosso	Cláudia



Departamento	Município
Mato Grosso	Cocalinho
Mato Grosso	Colíder
Mato Grosso	Colniza
Mato Grosso	Comodoro
Mato Grosso	Confresa
Mato Grosso	Conquista D'Oeste
Mato Grosso	Cotriguaçu
Mato Grosso	Cuiabá
Mato Grosso	Curvelândia
Mato Grosso	Denise
Mato Grosso	Diamantino
Mato Grosso	Dom Aquino
Mato Grosso	Feliz Natal
Mato Grosso	Figueirópolis D'Oeste
Mato Grosso	Gaúcha do Norte
Mato Grosso	General Carneiro
Mato Grosso	Glória D'Oeste
Mato Grosso	Guarantã do Norte
Mato Grosso	Guiratinga
Mato Grosso	Indiavaí
Mato Grosso	Ipiranga do Norte
Mato Grosso	Itanhangá
Mato Grosso	Itaúba
Mato Grosso	Itiquira
Mato Grosso	Jaciara
Mato Grosso	Jangada
Mato Grosso	Jauru
Mato Grosso	Juara
Mato Grosso	Juína
Mato Grosso	Juruena

Departamento	Município
Mato Grosso	Juscimeira
Mato Grosso	Lambari D'Oeste
Mato Grosso	Lucas do Rio Verde
Mato Grosso	Luciára
Mato Grosso	Vila Bela da Santíssima Trindade
Mato Grosso	Marcelândia
Mato Grosso	Matupá
Mato Grosso	Mirassol d'Oeste
Mato Grosso	Nobres
Mato Grosso	Nortelândia
Mato Grosso	Nossa Senhora do Livramento
Mato Grosso	Nova Bandeirantes
Mato Grosso	Nova Nazaré
Mato Grosso	Nova Lacerda
Mato Grosso	Nova Santa Helena
Mato Grosso	Nova Brasilândia
Mato Grosso	Nova Canaã do Norte
Mato Grosso	Nova Mutum
Mato Grosso	Nova Olímpia
Mato Grosso	Nova Ubiratã
Mato Grosso	Nova Xavantina
Mato Grosso	Novo Mundo
Mato Grosso	Novo Horizonte do Norte
Mato Grosso	Novo São Joaquim
Mato Grosso	Paranaíta
Mato Grosso	Paranatinga
Mato Grosso	Novo Santo Antônio
Mato Grosso	Pedra Preta
Mato Grosso	Peixoto de Azevedo

Departamento	Município
Mato Grosso	Planalto da Serra
Mato Grosso	Poconé
Mato Grosso	Pontal do Araguaia
Mato Grosso	Ponte Branca
Mato Grosso	Pontes e Lacerda
Mato Grosso	Porto Alegre do Norte
Mato Grosso	Porto dos Gaúchos
Mato Grosso	Porto Esperidião
Mato Grosso	Porto Estrela
Mato Grosso	Poxoréo
Mato Grosso	Primavera do Leste
Mato Grosso	Querência
Mato Grosso	São José dos Quatro Marcos
Mato Grosso	Reserva do Cabaçal
Mato Grosso	Ribeirão Cascalheira
Mato Grosso	Ribeirãozinho
Mato Grosso	Rio Branco
Mato Grosso	Santa Carmem
Mato Grosso	Santo Afonso
Mato Grosso	São José do Povo
Mato Grosso	São José do Rio Claro
Mato Grosso	São José do Xingu
Mato Grosso	São Pedro da Cipa
Mato Grosso	Rondolândia
Mato Grosso	Rondonópolis
Mato Grosso	Rosário Oeste

Departamento	Município
Mato Grosso	Santa Cruz do Xingu
Mato Grosso	Salto do Céu
Mato Grosso	Santa Rita do Trivelato
Mato Grosso	Santa Terezinha
Mato Grosso	Santo Antônio do Leste
Mato Grosso	Santo Antônio do Leverger
Mato Grosso	São Félix do Araguaia
Mato Grosso	Sapezal
Mato Grosso	Serra Nova Dourada
Mato Grosso	Sinop
Mato Grosso	Sorriso
Mato Grosso	Tabaporã
Mato Grosso	Tangará da Serra
Mato Grosso	Tapurah
Mato Grosso	Terra Nova do Norte
Mato Grosso	Tesouro
Mato Grosso	Torixoréu
Mato Grosso	União do Sul
Mato Grosso	Vale de São Domingos
Mato Grosso	Várzea Grande
Mato Grosso	Vera
Mato Grosso	Vila Rica
Mato Grosso	Nova Guarita
Mato Grosso	Nova Marilândia
Mato Grosso	Nova Maringá
Mato Grosso	Nova Monte Verde

## ANEXO 2

# Disponibilidad de información de datos en la Plataforma *Mujeres en la Amazonía: Conflictos y Violencias* (Marzo de 2024)

Ver en la siguiente tabla la disponibilidad de información por tipo de fuente de información, variables, países y años. Los años con datos no disponibles están marcados en color naranja.<sup>10</sup>

<b>Brasil</b>	<b>2017</b>	<b>2018</b>	<b>2019</b>	<b>2020</b>	<b>2021</b>	<b>2022</b>	<b>2023</b>
Conflictos por tierra y agua - CPT							
Muerte por agresión - Sistema de salud							
Violencia física no letal - Sistema de salud							
Violencia psicológica - Sistema de salud							
Violencia sexual - Sistema de salud							
Homicidio doloso - Sistema de seguridad							
Feminicidio - Sistema de seguridad							
Lesión corporal dolosa - Sistema de seguridad							
Violación - Sistema de seguridad							
Amenaza - Sistema de seguridad							
Calumnia/Difamación/Injuria - Sistema de seguridad							
Violência política contra mulheres - ACLED							

<b>Colombia</b>	<b>2017</b>	<b>2018</b>	<b>2019</b>	<b>2020</b>	<b>2021</b>	<b>2022</b>	<b>2023</b>
Conflictos socioambientales - SINCHI/Indepaz							
Muerte por agresión - Sistema de salud							
Violencia física no letal - Sistema de salud							
Violencia psicológica - Sistema de salud							

<sup>10</sup> Los datos de 2023 se actualizan en el primer semestre de 2024.

Colombia	2017	2018	2019	2020	2021	2022	2023
Violencia sexual - Sistema de salud							
Homicidio intencional - Sistema de seguridad							
Feminicidio - Sistema de seguridad							
Lesiones personales - Sistema de seguridad							
Violación - Sistema de seguridad							
Amenaza - Sistema de seguridad							
Violência política contra mulheres - ACLED							

Perú	2017	2018	2019	2020	2021	2022	2023
Conflictos socioambientales - Defensoría del Pueblo							
Muerte por agresión - Sistema de salud							
Violencia física no letal - Sistema de salud							
Violencia psicológica - Sistema de salud							
Violencia sexual - Sistema de salud							
Violência política contra mulheres - ACLED							

A continuación, detalles de la información recibida por estados (Amazonía Legal) referentes a los datos del sistema de seguridad de Brasil. No existen datos consolidados por estado por el sistema de seguridad para el período de 2017 a 2018.

Estados brasileños	2017	2018	2019	2020	2021	2022	2023
<b>Amenaza - Sistema de seguridad</b>							
Acre							
Amapá							
Amazonas							
Maranhão							
Mato Grosso							
Pará							
Rondônia							
Roraima							
Tocantins							

Estados brasileños	2017	2018	2019	2020	2021	2022	2023
<b>Calumnia/Difamación/Injuria - Sistema de seguridad</b>							
Acre							
Amapá							
Amazonas							
Maranhão							
Mato Grosso							
Pará							
Rondônia							
Roraima							
Tocantins							
<b>Violación - Sistema de seguridad</b>							
Acre							
Amapá							
Amazonas							
Maranhão							
Mato Grosso							
Pará							
Rondônia							
Roraima							
Tocantins							
<b>Feminicidio - Sistema de seguridad</b>							
Acre							
Amapá							
Amazonas							
Maranhão							
Mato Grosso							
Pará							
Rondônia							
Roraima							
Tocantins							



Estados brasileños	2017	2018	2019	2020	2021	2022	2023
<b>Homicidio doloso - Sistema de seguridad</b>							
Acre							
Amapá							
Amazonas							
Maranhão							
Mato Grosso							
Pará							
Rondônia							
Roraima							
Tocantins							
<b>Lesión corporal dolosa - Sistema de seguridad</b>							
Acre							
Amapá							
Amazonas							
Maranhão							
Mato Grosso							
Pará							
Rondônia							
Roraima							
Tocantins							



# INSTITUTO IGARAPÉ

a think and do tank

El Instituto Igarapé es un think tank independiente, que realiza investigaciones, desarrolla soluciones y establece alianzas con el objetivo de impactar en las políticas y prácticas públicas y corporativas para abordar los principales desafíos globales. Su misión es contribuir a la seguridad pública, digital y climática en Brasil y en el mundo. Igarapé es una institución sin fines de lucro y apartidista, con sede en Río de Janeiro y con presencia a nivel local y global.


Apoyo:



Rio de Janeiro - RJ - Brasil  
Tel/Fax: +55 (21) 3496-2114  
contato@igarape.org.br  
[facebook.com/institutoigarape](https://facebook.com/institutoigarape)  
[twitter.com/igarape\\_org](https://twitter.com/igarape_org)  
[instagram.com/igarape\\_org](https://instagram.com/igarape_org)

**[igarape.org.br](https://igarape.org.br)**

[igarape.org.br](http://igarape.org.br)  
[mulheresnaamazonia.igarape.org.br](http://mulheresnaamazonia.igarape.org.br)



**INSTITUTO IGARAPÉ**  
a think and do tank